

BENCANA BANJIR

TANAH MERAH : FAKTA DAN ANGKA

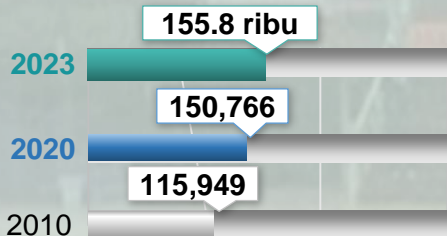
01 LATAR BELAKANG

- Nama Tanah Merah diambil bersempena dengan tanah yang berwarna merah dan tanah yang di maksudkan ialah sejenis tanah laterit yang memanjang di tepi tebing sungai Kelantan dan ianya berkeluasan seluas 86,760 hektar.
- Terdapat 15 mukim di Jajahan Tanah Merah iaitu Mukim Batang Merbau, Mukim Ulu Kusial, Mukim Bendang Nior, Mukim Jedok, Mukim Kuala Paku, dan lain-lain.

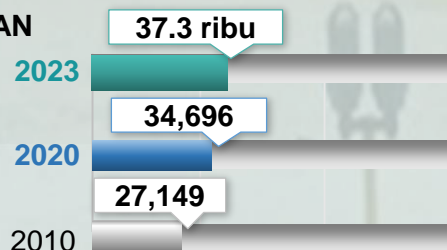
02 DEMOGRAFI PENDUDUK



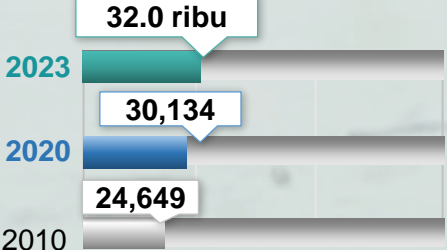
PENDUDUK



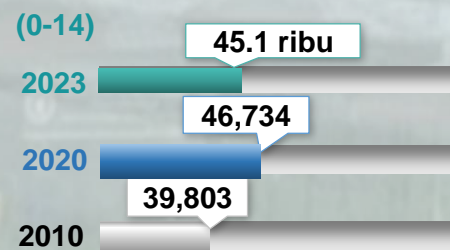
TEMPAT KEDIAMAN



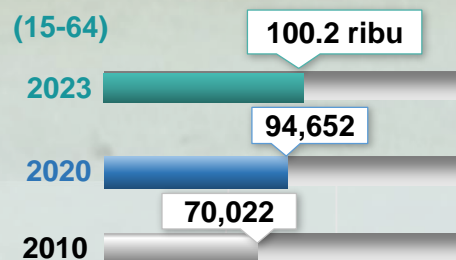
ISI RUMAH



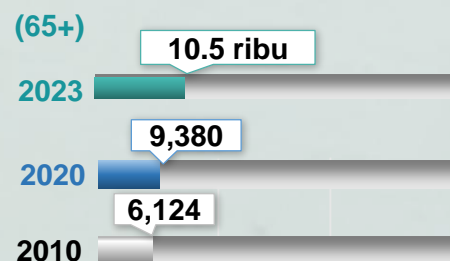
UMUR



UMUR



UMUR



1

Sumber: 1. Penemuan Utama Banci Penduduk dan Perumahan Malaysia 2020 Daerah Pentadbiran Tanah Merah.
2. Anggaran Penduduk Semasa, Daerah Pentadbiran, 2023



BANJIR BESAR 1962



Sumber: <https://sokmodotnet.wordpress.com/tag/tanah-merah/>

Pada tahun 1962, air Sungai Golok telah meningkat ke tahap yang luar biasa sehingga menenggelamkan hampir keseluruhan Negeri Kelantan.

BANJIR TAHUN 2004



Sumber: <https://www.facebook.com/366778333369563/posts/hari-ini-dalam-sejarah-negeri-kelantankenangan-pahit-hari-khamis-24-26hb-disembe/3533973926649972/>

Pada tahun 2004, Tanah Merah antara daerah yang dilanda banjir dan ianya memberi kesan buruk kepada penduduk yang mendiami sepanjang Sungai Kelantan.

BANJIR TAHUN 2014



Sumber: <https://smkdmp1.blogspot.com/2014/12/banjir-di-kelantan.html>

Pada 15 Disember 2014, Kelantan antara negeri yang mencatatkan bilangan mangsa banjir tertinggi iaitu seramai 354,800 orang dan Tanah Merah merupakan antara daerah yang teruk terjejas.

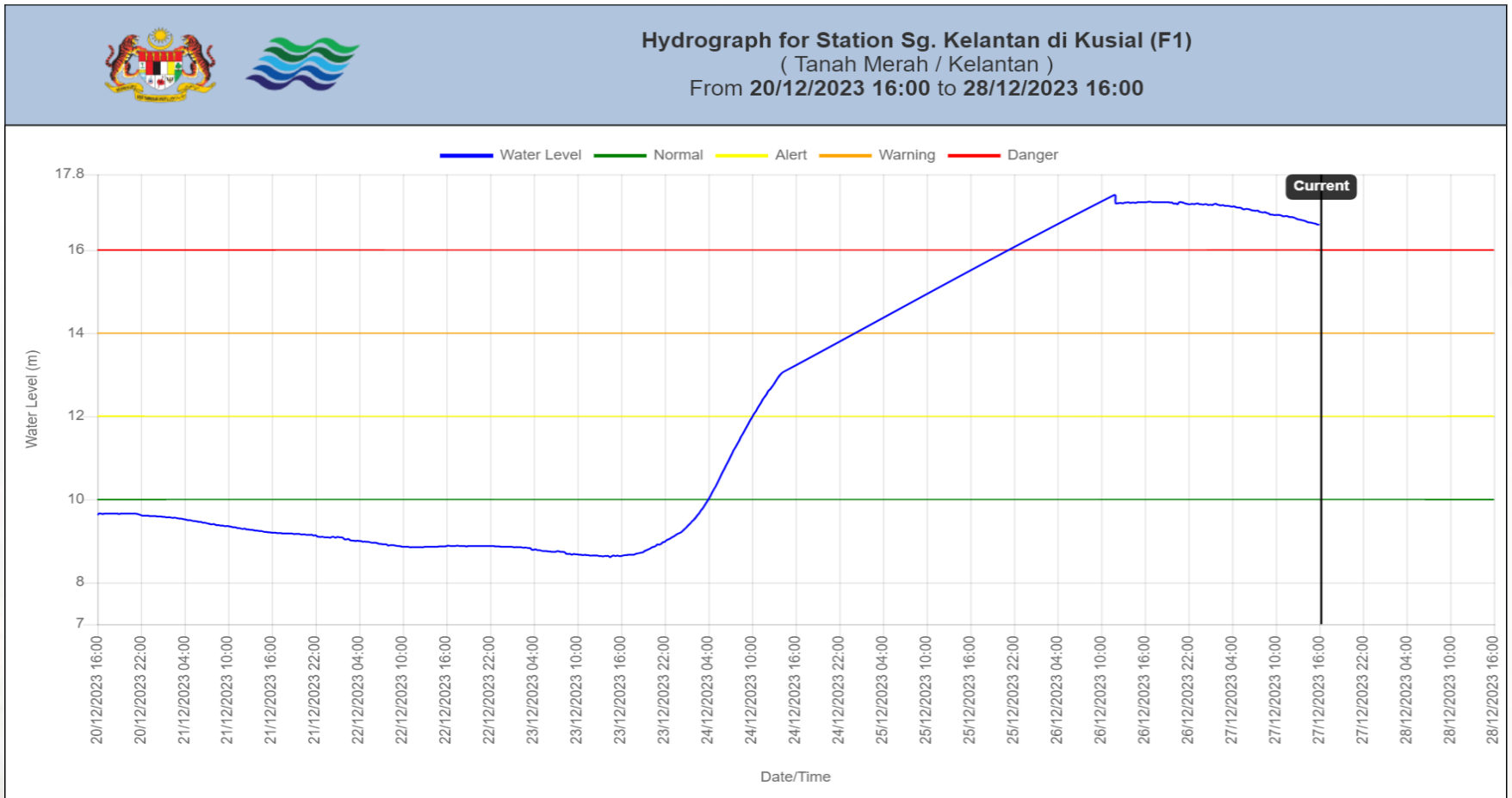
BANJIR TAHUN 2023 sehingga 27 Disember 2023



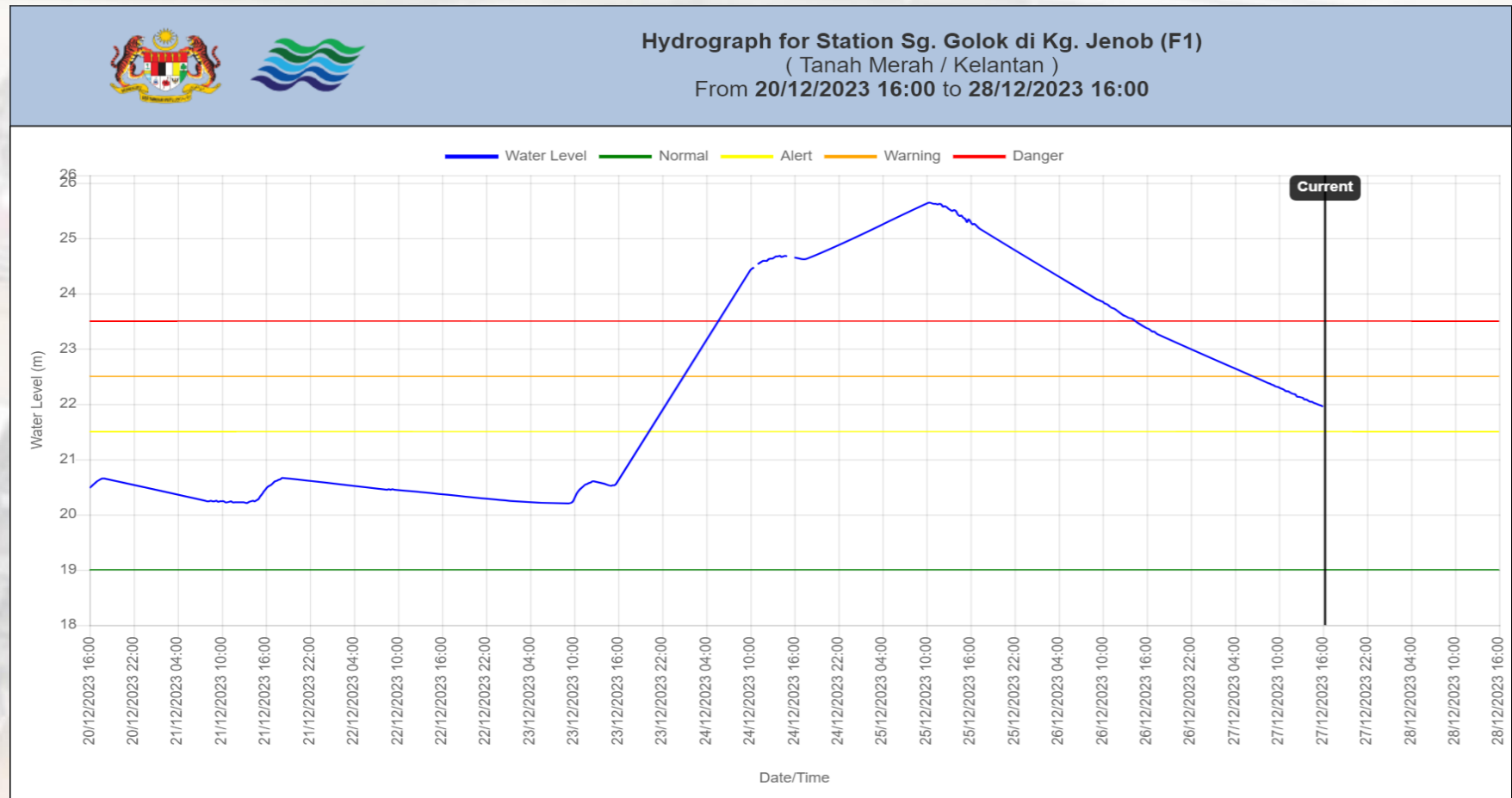
Sumber: <https://api.bharian.com.my/berita/nasional/2023/12/1184380/tanah-merah-pula-banjir-2-pps-dibuka>

Sehingga 27 Disember 2023, seramai 694 mangsa daripada 81 keluarga dipindahkan di jajahan Tanah Merah melibatkan 9 PPS.





Paparan hidrograf menunjukkan paras air stesen Sg, Kelantan di Kusial, Tanah Merah berada di paras bahaya bermula 25 Disember 2023 hingga 27 Disember 2023.

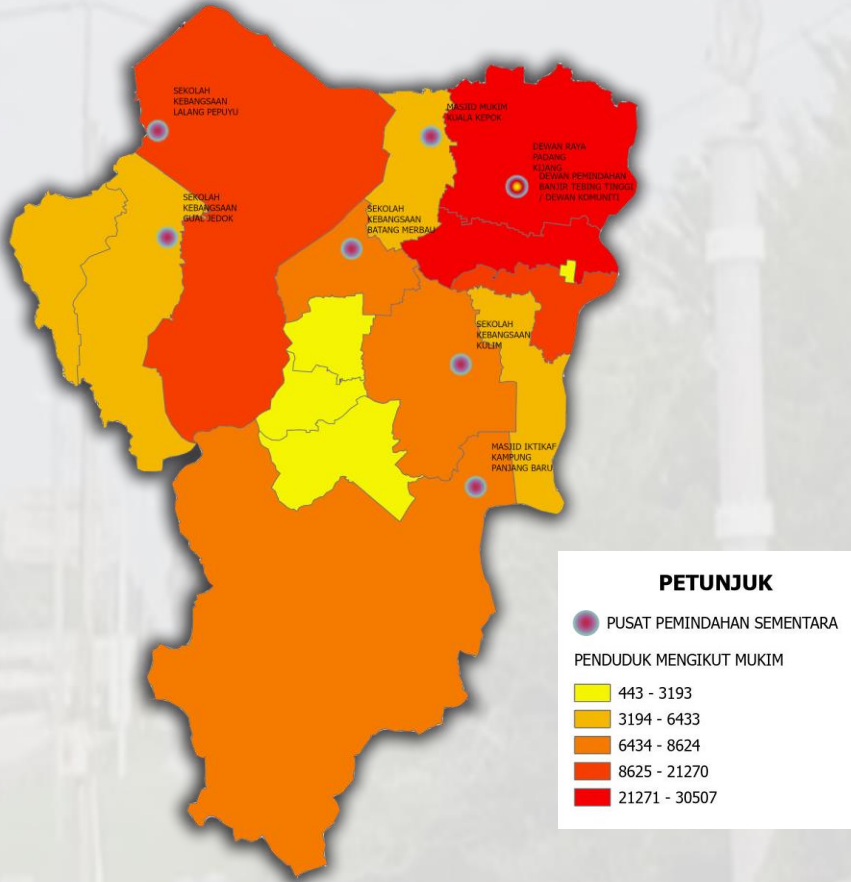


Paparan hidrograf menunjukkan paras air stesen Sg, Golok di Kg. Jenob, Tanah Merah telah menurun daripada paras bahaya pada 25 Disember 2023 hingga 27 Disember 2023.

BANJIR 2023

➤ Sejumlah 9 PPS beroperasi bagi menempatkan mangsa banjir di Jajahan Tanah Merah sehingga 27 Disember 2023 adalah seperti berikut:

PETA TABURAN PENDUDUK MENGIKUT MUKIM / BANDAR / PEKAN DAN HOTSPOT PPS



PETUNJUK

- PUSAT PEMINDAHAN SEMENTARA

PENDUDUK MENGIKUT MUKIM

- 443 - 3193
- 3194 - 6433
- 6434 - 8624
- 8625 - 21270
- 21271 - 30507


Sumber: <https://infobencana.jkmv2.jkm.gov.my/portal/index>

Senarai Pusat Pemindahan Sementara (PPS)

JAJAHAN TANAH MERAH
SEKOLAH
• PPS SEKOLAH KEBANGSAAN GUAL JEDOK
• PPS SEKOLAH MENENGAH UGAMA (A) KAJANG
• PPS SEKOLAH KEBANGSAAN BATANG MERBAU
• PPS SEKOLAH KEBANGSAAN KULIM
• PPS SEKOLAH KEBANGSAAN LALANG PEMPUYU
MASJID
• MASJID MUKIM KUALA KEPEK
• MASJID IKTIKAF KAMPUNG PANJANG BARU
DEWAN
• DEWAN RAYA PADANG KIJANG
• DEWAN PEMINDAHAN BANJIR TEBING TINGGI / DEWAN KOMUNITI

Sumber: <https://infobencana.jkmv2.jkm.gov.my/portal/index>

Bilangan Mangsa di PPS



Sumber: <https://infobencana.jkmv2.jkm.gov.my/portal/index>
Data sehingga 28 Disember 2023



Sumber : <https://www.kosmo.com.my/2022/02/25/111-mangsa-banjir-di-tanah-merah-kuala-krai-dipindah-ke-pps/>



Sumber : <https://www.utusanborneo.com.my/2023/12/28/28032-mangsa-banjir-berlindung-di-137-ppd-di-lima-negeri-setakat-pagi-tadi>

TABURAN PENDUDUK, ISI RUMAH DAN TEMPAT KEDIAMAN MENGIKUT MUKIM, TANAH MERAH, KELANTAN

Berdasarkan Penemuan Utama Banci Penduduk dan Perumahan Malaysia 2020, maklumat penduduk, isi rumah dan tempat kediaman mengikut mukim adalah seperti berikut:

MUKIM	JUMLAH	LELAKI	PEREMPUAN	TEMPAT KEDIAMAN	ISI RUMAH
MUKIM BATANG MERBAU	7,062	3,582	3,480	1,651	1,321
MUKIM BENDANG NIOR	4,532	2,396	2,136	1,038	831
MUKIM BUKIT DURIAN	3,193	1,651	1,542	752	635
MUKIM ULU KUSIAL	2,779	1,442	1,337	629	565
MUKIM JEDOK	5,527	2,803	2,724	1,131	1,026
MUKIM KUALA PAKU	8,624	4,411	4,213	1,934	1,777
MUKIM LAWANG	21,270	10,952	10,318	4,715	4,153
MUKIM MAKA	28,058	14,609	13,449	6,225	5,489
MUKIM NIBONG	6,433	3,244	3,189	1,554	1,348
MUKIM PASIR GANDA	30,507	15,496	15,011	7,284	6,182
MUKIM RAMBAI	2,086	1,062	1,024	482	428
MUKIM SOKOR	8,519	4,644	3,875	2,004	1,696
MUKIM TANAH MERAH	16,910	8,528	8,382	3,995	3,607
MUKIM TEBING TINGGI	4,823	2,443	2,380	1,145	975
BANDAR TANAH MERAH	443	218	225	157	101

Sumber: Penemuan Utama Banci Penduduk dan Perumahan Malaysia 2020 Daerah Pentadbiran Tanah Merah.





PENDAPATAN ISI RUMAH KASAR BULANAN, 2022

	PURATA (RM)	PENENGAH (RM)
JUMLAH	4,177	2,991

Sumber : Survei Pendapatan, Perbelanjaan Isi Rumah dan Kemudahan Asas (HIES/BA), 2022

RUMAH IBADAT



46 MASJID



4 TOKONG




1 KUIL



0 GEREJA


KESIHATAN

1 HOSPITAL KERAJAAN



26 KLINIK KERAJAAN

KESELAMATAN



1 IPD

9 BALAI POLIS



2 BALAI BOMBA

PENDIDIKAN



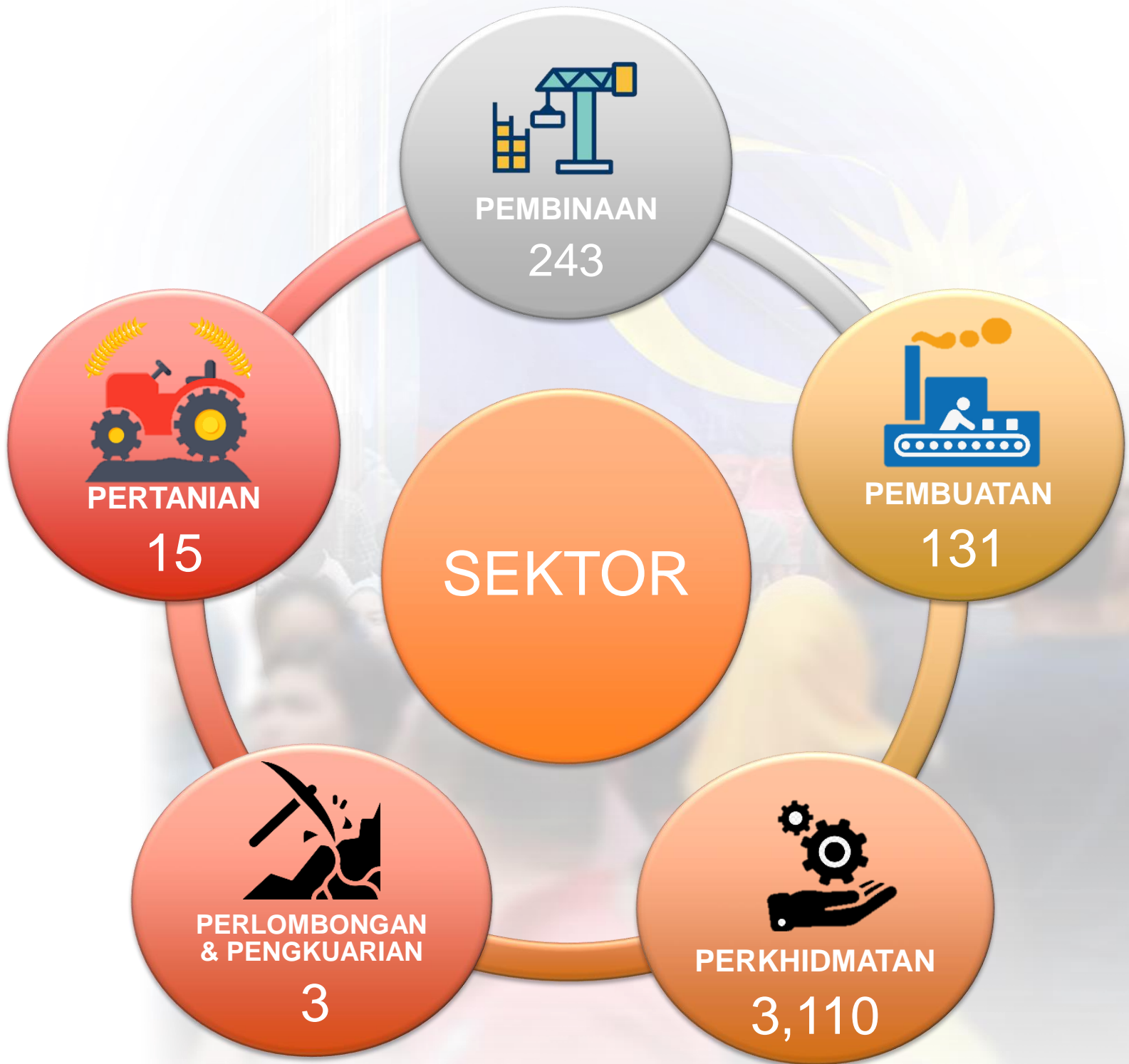
34 SEKOLAH RENDAH

16 SEKOLAH MENENGAH



08

BILANGAN PREMIS PERNIAGAAN MENGIKUT SEKTOR, TANAH MERAH

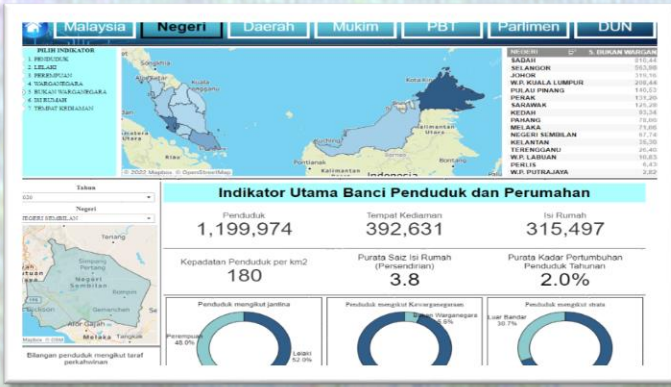


7

Sumber : Malaysia Statistical Business Register (MSBR) 28 Februari 2023



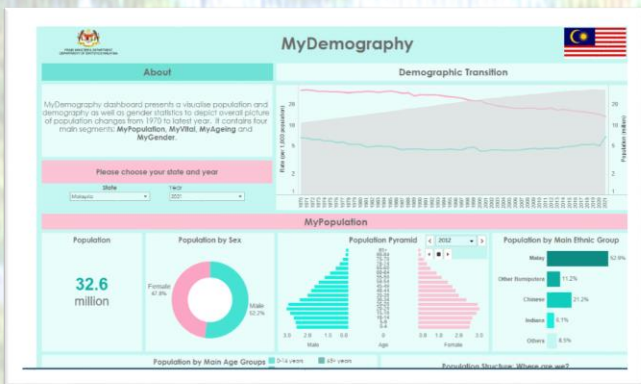
PORTAL DAN DASHBOARD DOSM : MEDIUM SEBARAN STATISTIK



MyCenDash



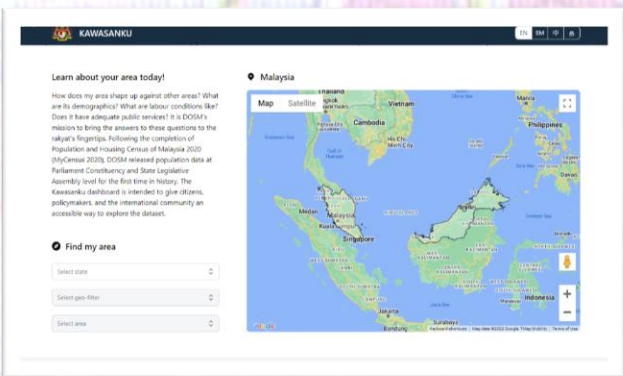
SDG



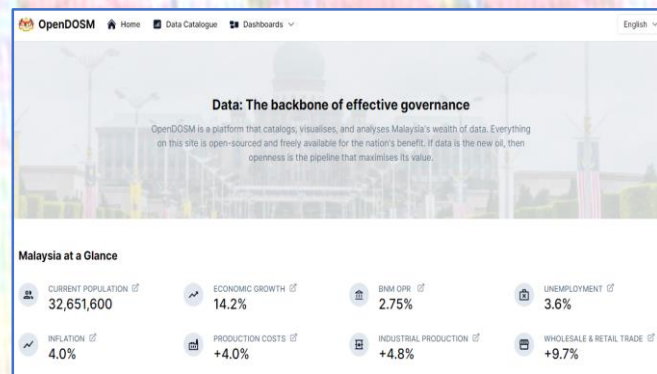
MyDemography



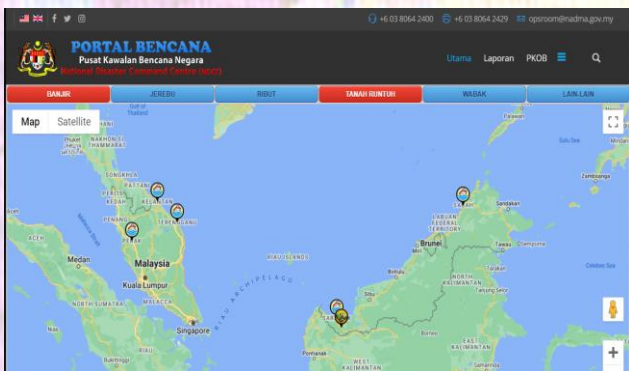
MyLocal Stats



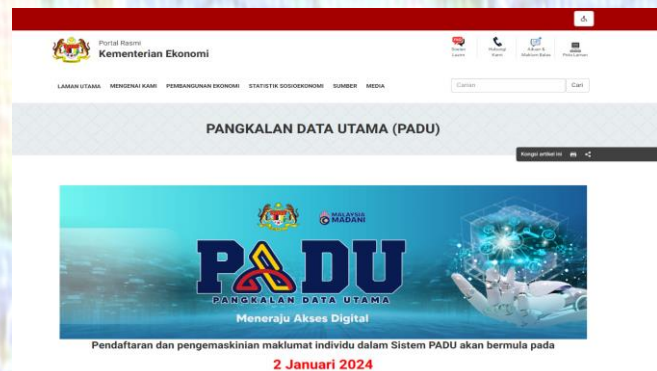
Kawasanku



OpenDOSM



Portal Bencana NADMA



Portal PADU

