

BENCANA BANJIR DUNGUN : FAKTA DAN ANGKA

01 LATAR BELAKANG

- Nama Dungun dipercayai berasal daripada Pokok Dungun iaitu sejenis pokok yang banyak tumbuh di kawasan paya air tawar.
- Keluasan daerah ini ialah 2,735.0 kilometer persegi dan bersempadanan dengan kawasan Majlis Perbandaran Kemaman di selatan, kawasan Majlis Daerah Hulu Terengganu di sebelah barat dan kawasan Majlis Daerah Marang di sebelah utara.
- Terdapat 11 mukim di daerah Dungun iaitu Mukim Sura, Mukim Kuala Dungun, Mukim Kuala Abang, Mukim Kumpal, Mukim Kuala Paka, Mukim Rasau, Mukim Hulu Paka, Mukim Besol, Mukim Jerangau, Mukim Jengal dan Mukim Pasir Raja.


02 DEMOGRAFI PENDUDUK



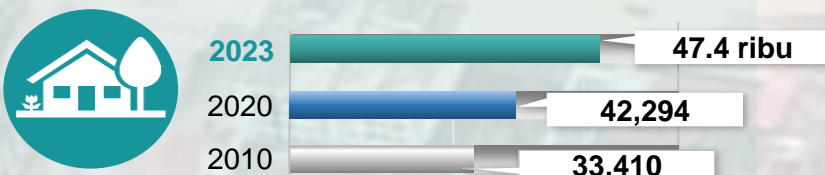
Peta mukim melibatkan 32 PPS di seluruh daerah Dungun

Sumber: 1. <https://mpd.terengganu.gov.my/index.php/ms/pelawat/info-dungun>
2. JUPEM, 2021


PENDUDUK



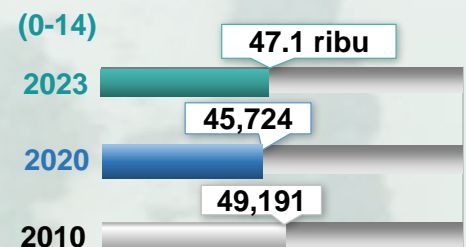
TEMPAT KEDIAMAN



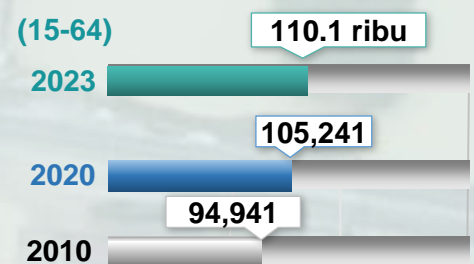
ISI RUMAH



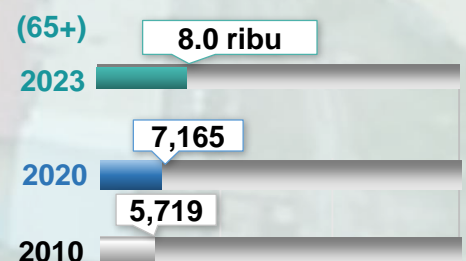
UMUR



UMUR



UMUR



1

Sumber: 1. Penemuan Utama Banci Penduduk dan Perumahan Malaysia 2020 Daerah Pentadbiran Dungun.
2. Anggaran Penduduk Semasa Daerah Pentadbiran, 2023.



BANJIR BESAR 2014



Sumber: <https://www.bharian.com.my/berita/nasional/2014/12/26286/mangsa-banjir-bawa-sendiri-khemah-ke-pusat-pemindahan>

Mangsa banjir Dungun pada tahun 2014 berpindah dengan membawa sendiri khemah ke pusat pemindahan dan mencuci pakaian menggunakan air bukit yang mengalir di longkang akibat terputus bekalan air.

BANJIR TAHUN 2022



Sumber: <https://www.hmetro.com.my/mutakhir/2022/12/916323/hulu-terengganu-dungun-pula-banjir>

Jumlah mangsa banjir meningkat kepada 47 mangsa yang dipindahkan ke empat Pusat Pemindahan Sementara (PPS).

BANJIR TAHUN 2021



Sumber: <https://www.melakahariini.my/dungun-kembali-banjir/>

Pada tahun 2021, berlaku banjir yang menyebabkan seramai 156 mangsa daripada 49 keluarga ditempatkan di PPS Dewan Orang Ramai Kampung Pasir Raja dan Dewan Serba Guna Kampung Shukor.

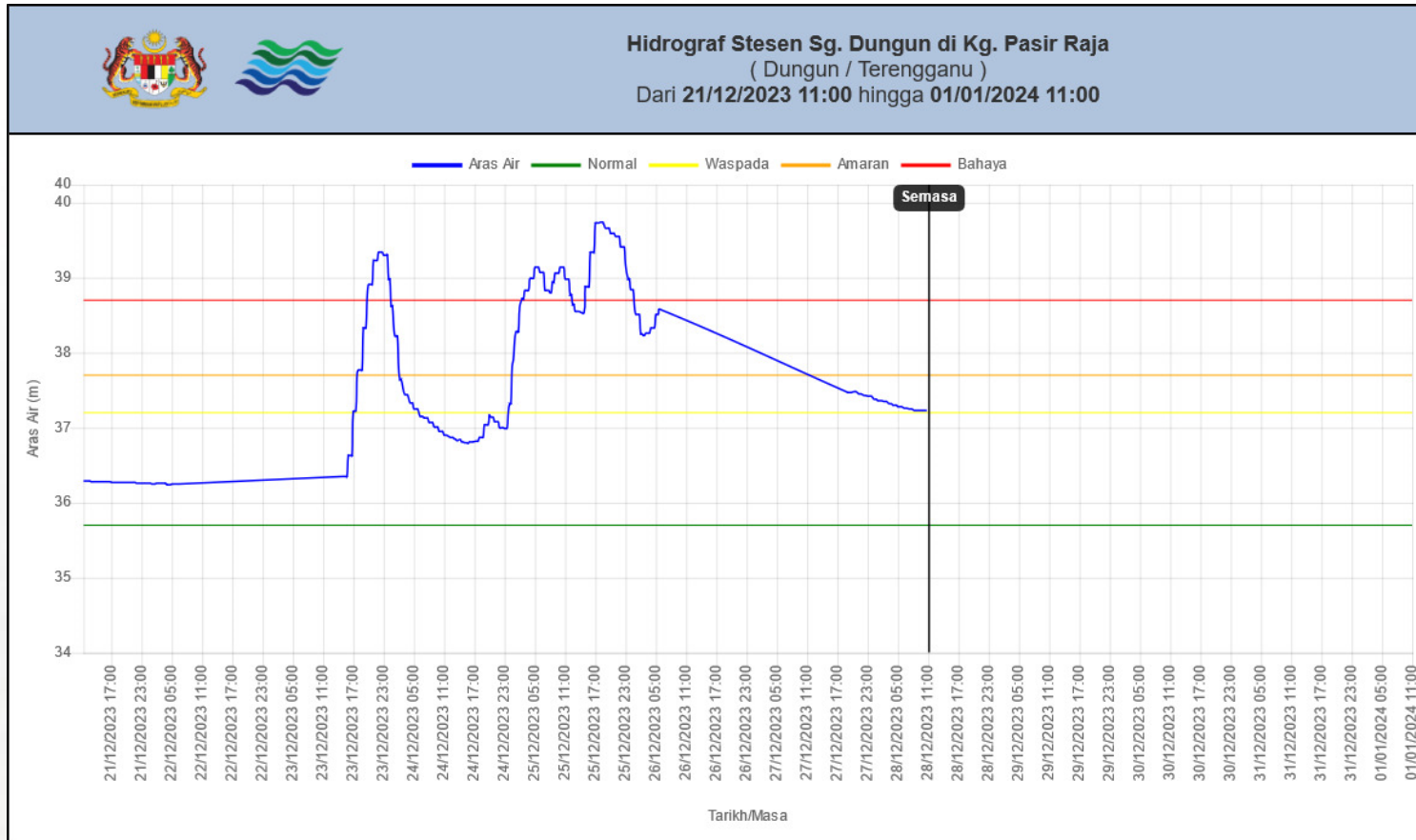
BANJIR TAHUN 2023 sehingga Disember 2023



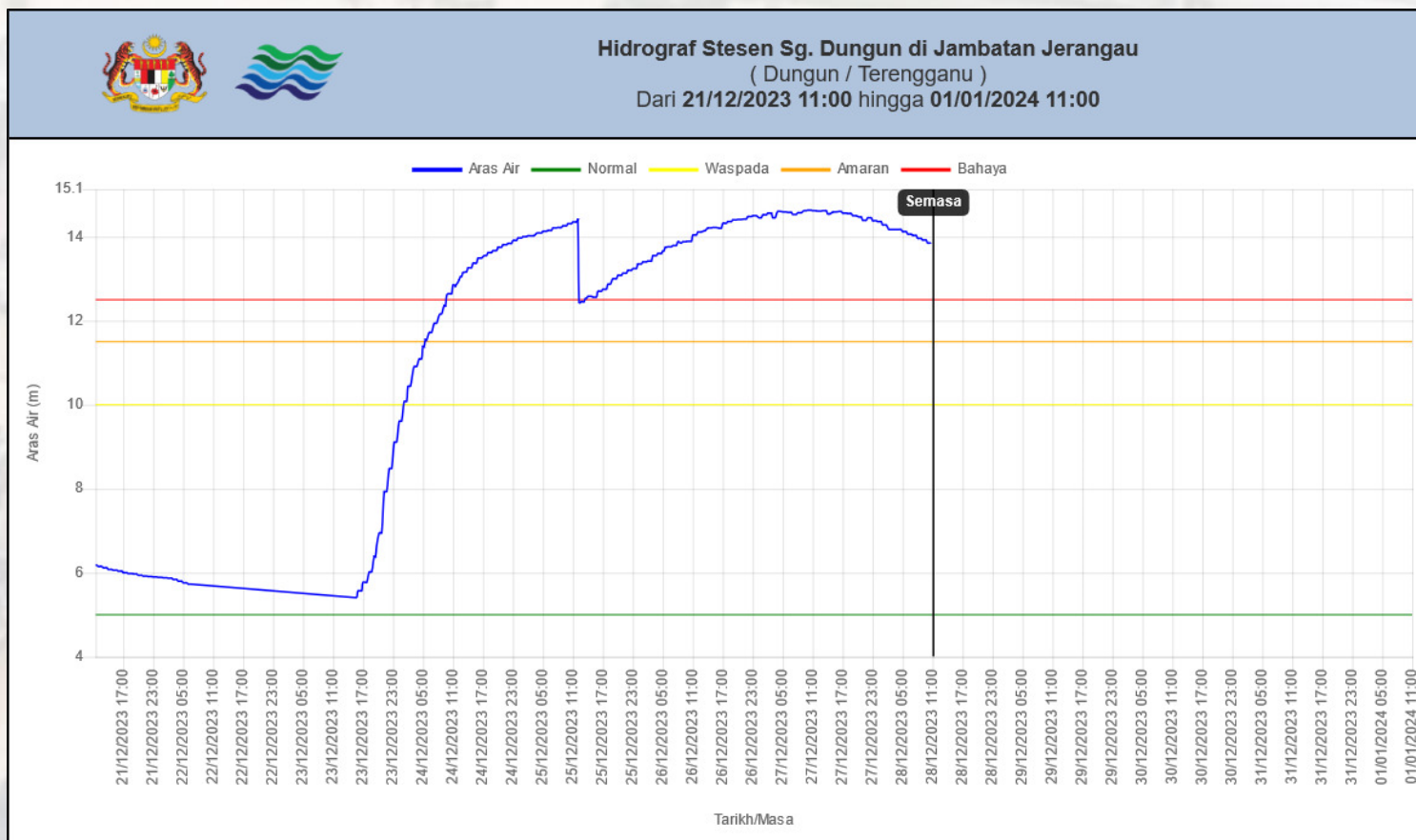
Sumber: <https://www.kosmo.com.my/2023/12/26/hulu-dungun-bergelap-pencawang-tnb-ditenggelami-banjir/>

Pada 26 Disember 2023, beberapa perkampungan di Hulu Dungun terputus bekalan elektrik dan liputan telekomunikasi akibat ditenggelami air sejak awal pagi.





Paparan hidrograf menunjukkan paras air stesen Sg. Dungun di Kg. Pasir Raja, Dungun telah menurun bermula 26 Disember 2023 sehingga 28 Disember 2023.

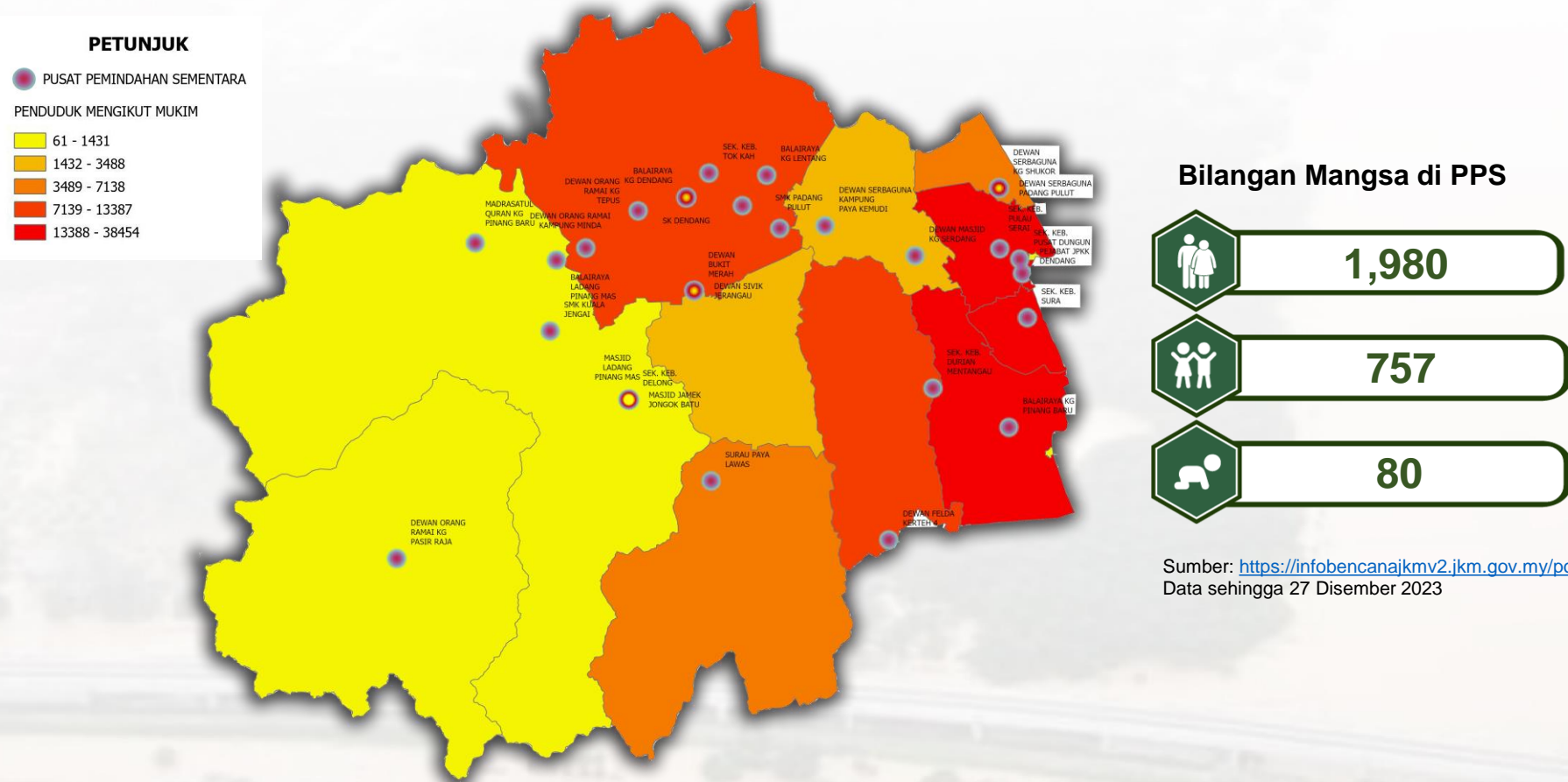


Paparan hidrograf menunjukkan paras air stesen Sg. Dungun di Jambatan Jerangau, Dungun telah melebihi paras bahaya pada 25 Disember 2023 sehingga 28 Disember 2023.

Sumber: https://publicinfobanjir.water.gov.my/wl-graph/?stationid=2130001_&datefrom=27/02/2023%2012:00&dateto=05/03/2023%2012:00&ymin=&ymax=&xfreq=6&datafreq=15

➤ Sejumlah 32 PPS beroperasi bagi menempatkan mangsa banjir di Dungun sehingga 27 Disember 2023 adalah seperti berikut:

PETA TABURAN PENDUDUK MENGIKUT MUKIM / BANDAR / PEKAN DAN HOTSPOT PPS



Sumber: <https://infobencanajkmv2.jkm.gov.my/portal/index>
Data sehingga 27 Disember 2023

Senarai Pusat Pemindahan Sementara (PPS)

DAERAH DUNGUN	DEWAN
SEKOLAH	
• PPS SEK KEB PUSAT DUNGUN	• PPS DEWAN SERBAGUNA KG SHUKOR
• PPS SEK KEB SURA	• PPS DEWAN ORANG RAMAI KG PASIR RAJA
• PPS SEK KEB TOK KAH	• PPS DEWAN SERBAGUNA PADANG PULUT
• PPS SEK KEB DELONG	• PPS DEWAN SERBAGUNA KAMPUNG PAYA KEMUDI
• PPS SEK KEB DURIAN MENTANGAU	• PPS DEWAN BUKIT MERAH
• PPS SEK KEB PULAU SERAI	• PPS DEWAN FELDA KERTEH 4
• PPS SK DENDANG	• PPS DEWAN MASJID KG SERDANG
• PPS SMK PADANG PULUT	• PPS DEWAN ORANG RAMAI KAMPUNG MINDA
• PPS SMK KUALA JENGAI	• PPS DEWAN ORANG RAMAI KG TEPUS
	• PPS DEWAN SIVIK JERANGAU
PEJABAT	MASJID
• PPS PEJABAT JPKK DENDANG	• MASJID LADANG PINANG MAS
	• MASJID KAMPUNG WA
BALAIRAYA	• MASJID KG. PADANG PING
• PPS BALAIRAYA KG PINANG BARU	• MASJID JAMEK JONGOK BATU
• PPS BALAIRAYA KG LENTANG	
• PPS BALAIRAYA KG PELANDANG	SURAU
• PPS BALAIRAYA LADANG PINANG MAS	• SURAU PAYA LAWAS
• PPS BALAIRAYA RANTAU PANJANG	
• PPS BALAIRAYA KG DENDANG	MADRASAH
	• MADRASAH QURAN KG PINANG BARU



Sumber: 1. <https://infobencanajkmv2.jkm.gov.my/portal/index>
2. Gambar: Berita Harian
3. Gambar: Sinar Harian

TABURAN PENDUDUK, ISI RUMAH DAN TEMPAT KEDIAMAN MENGIKUT MUKIM, DUNGUN, TERENGGANU

Berdasarkan Penemuan Utama Banci Penduduk dan Perumahan Malaysia 2020, maklumat penduduk, isi rumah dan tempat kediaman mengikut mukim adalah seperti berikut:

MUKIM	JUMLAH	LELAKI	PEREMPUAN	TEMPAT KEDIAMAN	ISI RUMAH
MUKIM KUALA ABANG	5,442	2,783	2,659	1,469	1,295
MUKIM BESUL	3,488	2,047	1,441	852	1096
MUKIM HULU PAKA	7,138	3,716	3,422	1,876	1,868
MUKIM JENGAJ	998	520	478	336	248
MUKIM JERANGAU	11,508	6,009	5,499	3,559	2,876
MUKIM KUALA DUNGUN	34,767	17,398	17,369	9,641	8,523
MUKIM KUALA PAKA	37,773	19,994	17,779	9,920	8,572
MUKIM KUMPAL	3,256	1,717	1,539	871	751
MUKIM PASIR RAJA	1,431	831	600	358	329
MUKIM RASAU	13,387	6,893	6,494	3,046	2,826
MUKIM SURA	38,454	19,093	19,361	10,139	11,072
BANDAR DUNGUN	61	36	25	22	18
PEKAN KUALA PAKA	425	231	194	205	121

Sumber: Penemuan Utama Banci Penduduk dan Perumahan Malaysia 2020 Daerah Pentadbiran Dungun





PENDAPATAN ISI RUMAH KASAR BULANAN, 2022

	PURATA (RM)	PENENGAH (RM)
JUMLAH	7,902	6,356

Sumber : Survei Pendapatan, Perbelanjaan Isi Rumah dan Kemudahan Asas (HIES/BA), 2022


RUMAH IBADAT



52 MASJID



2 TOKONG



0 KUIL



4 GEREJA


KESIHATAN

1 HOSPITAL
KERAJAAN



47 KLINIK
KERAJAAN

KESELAMATAN



1 IPD
6 BALAI POLIS



3 BALAI BOMBA


PENDIDIKAN



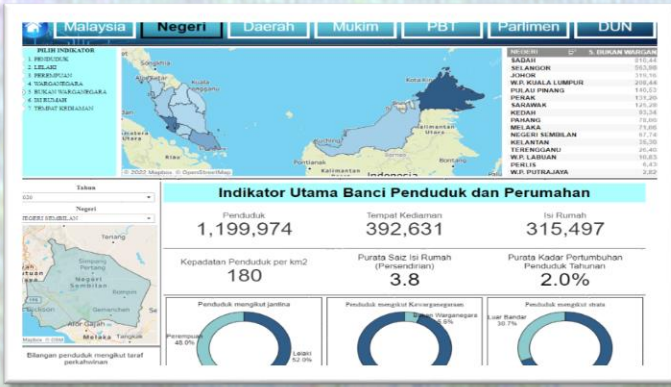
48 SEKOLAH
RENDAH
24 SEKOLAH
MENENGAH



BILANGAN PREMIS PERNIAGAAN MENGIKUT SEKTOR, DUNGUN



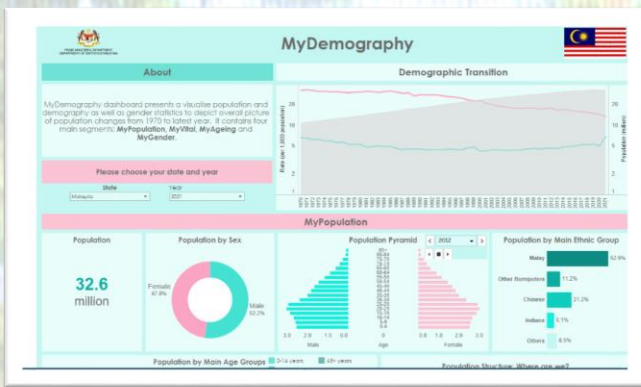
PORTAL DAN DASHBOARD DOSM : MEDIUM SEBARAN STATISTIK



MyCenDash



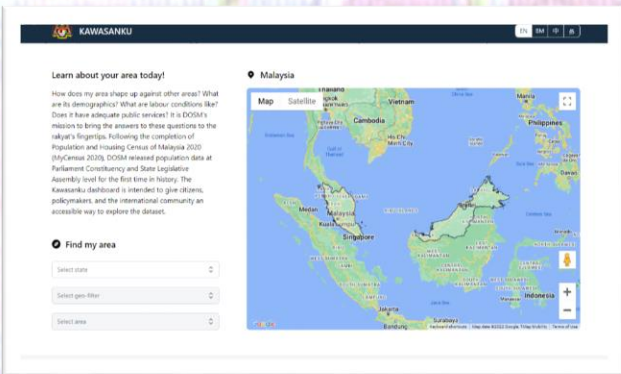
SDG



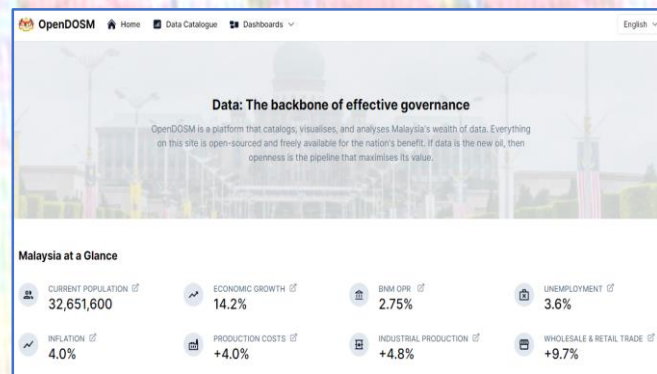
MyDemography



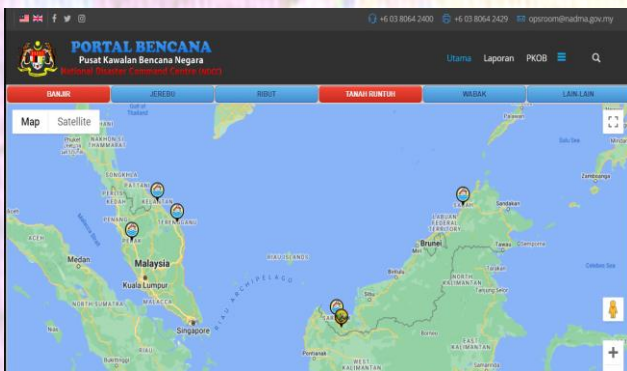
MyLocal Stats



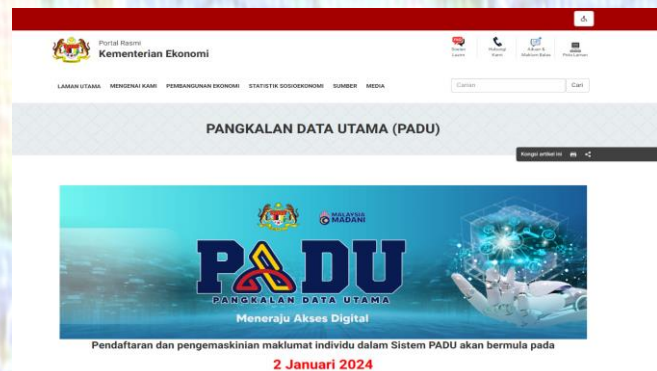
Kawasanku



OpenDOSM



Portal Bencana NADMA



Portal PADU

