

# BENCANA BANJIR KEMAMAN: FAKTA DAN ANGKA

## 01 LATAR BELAKANG

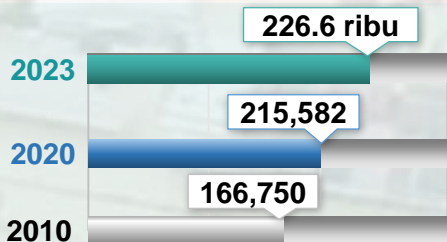
- Dari segi sejarah awal, Kemaman sudah mula dikenali sejak kurun kedua sebelum Masihi dengan nama "KOLE". Ini berdasarkan kepada peta Semenanjung Tanah Melayu yang dibuat oleh Ptolemy (ahli kaji bintang dan Ilmu Alam Greek, lahir di Mesir pada kurun kedua sebelum Masihi) mencatatkan dua buah pelabuhan di Pantai Timur iaitu " Perimula" dan "Kole".
- Ahli Sejarah sependapat bersetuju bahawa "Perimula" adalah Kuala Sungai Terengganu manakala "Kole" pula adalah Kemaman.
- Daerah Kemaman merupakan daerah yang paling hujung ke Selatan Negeri Terengganu Darul Iman. Daerah ini dengan keluasan kira-kira 2,535.6 km<sup>2</sup> ketiga terbesar selepas Hulu Terengganu dan Dungun bersempadan dengan Laut China Selatan.

Sumber: <https://mpk.terengganu.gov.my/ms/pelawat/info-kemaman>  
JUPEM, 2021

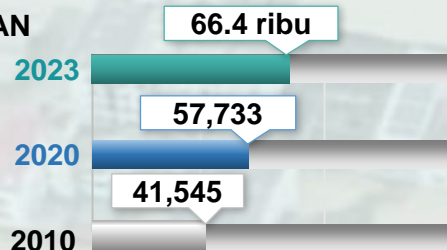
## 02 DEMOGRAFI PENDUDUK



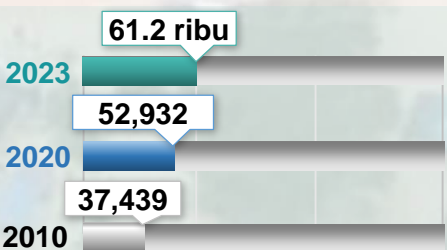
### PENDUDUK



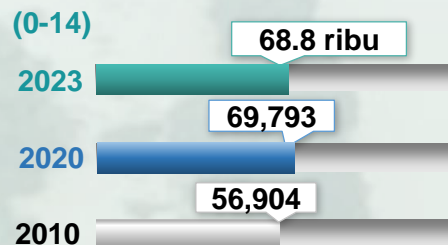
### TEMPAT KEDIAMAN



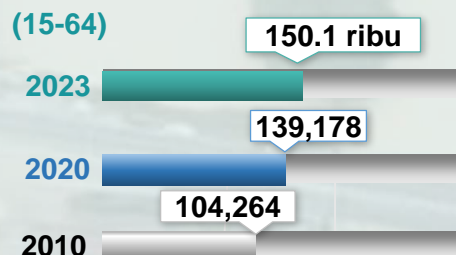
### ISI RUMAH



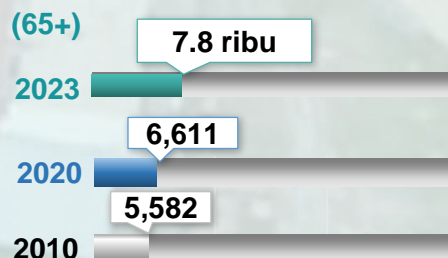
### UMUR



### UMUR



### UMUR



1

Sumber: 1. Penemuan Utama Banci Penduduk dan Perumahan Malaysia 2020 Daerah Pentadbiran Kemaman.  
2. Anggaran Penduduk Semasa Daerah Pentadbiran, 2023.



## BANJIR BESAR 2014



Sumber: <https://www.bharian.com.my/berita/nasional/2014/12/25044/kemaman-catat-jumlah-mangsa-banjir-teramai/>

Pada tahun 2014, berlaku banjir disebabkan Sungai Kemaman di Jambatan Air Putih 15.20 m (paras bahaya 14.0 m). Daerah Kemaman paling teruk dilanda bencana itu apabila seramai 13,020 mangsa daripada 2,916 keluarga berpindah ke 50 pusat pemindahan.

## BANJIR TAHUN 2018



Sumber: <https://www.bharian.com.my/berita/nasional/2018/12/508886/mangsa-banjir-terengganu-meningkat-kepada-1662-orang>

Pada tahun 2018, mangsa di Daerah Kemaman juga menunjukkan peningkatan kepada 448 mangsa daripada 109 keluarga di sembilan PPS pagi ini berbanding 292 orang daripada 67 keluarga di lima PPS malam tadi.

## BANJIR TAHUN 2023 sehingga 28 Disember 2023

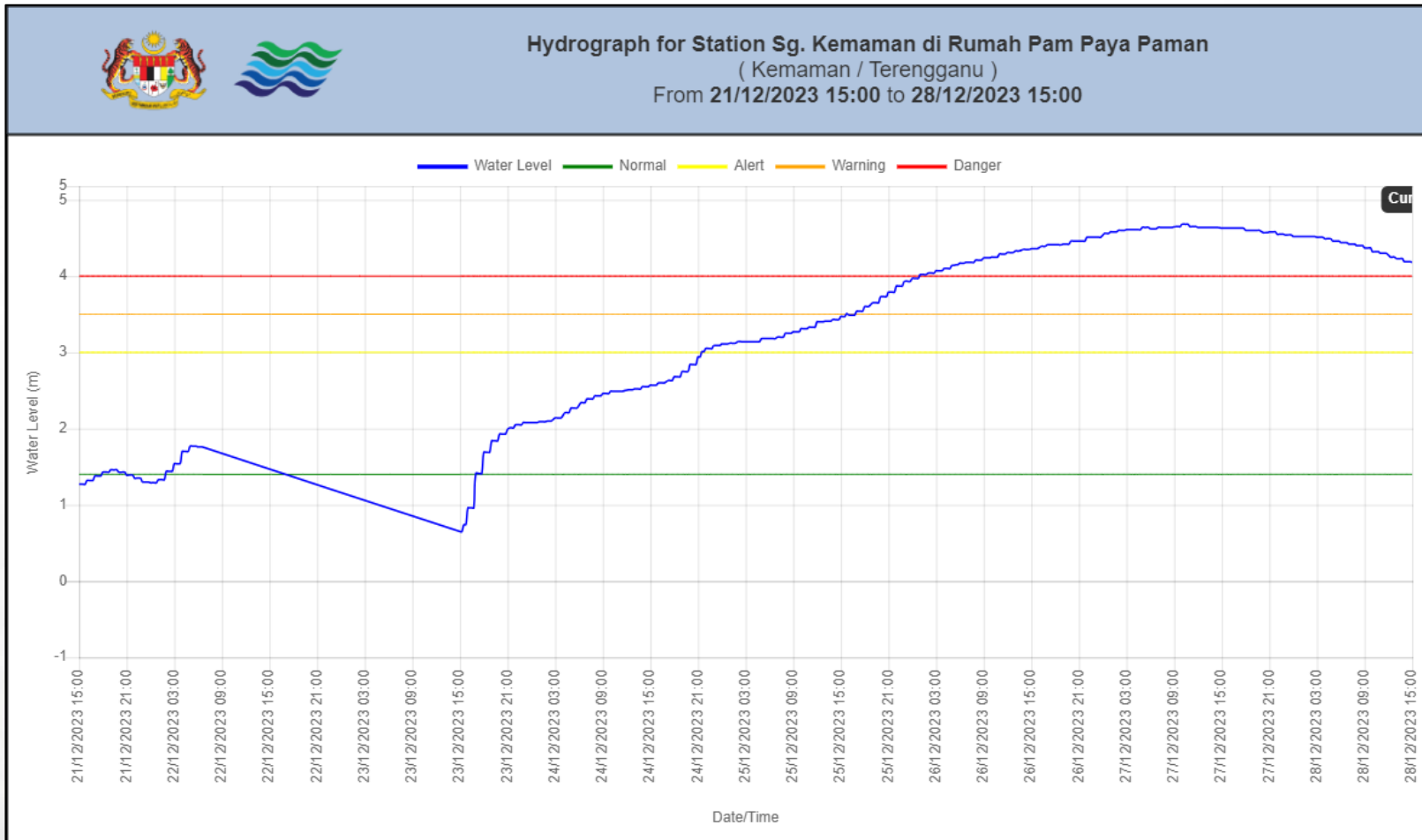


Sumber: <https://www.sinarharian.com.my/article/641624/edisi/terengganu/rumah-pokwe-terapung-kali-kedua-dalam-banjir>

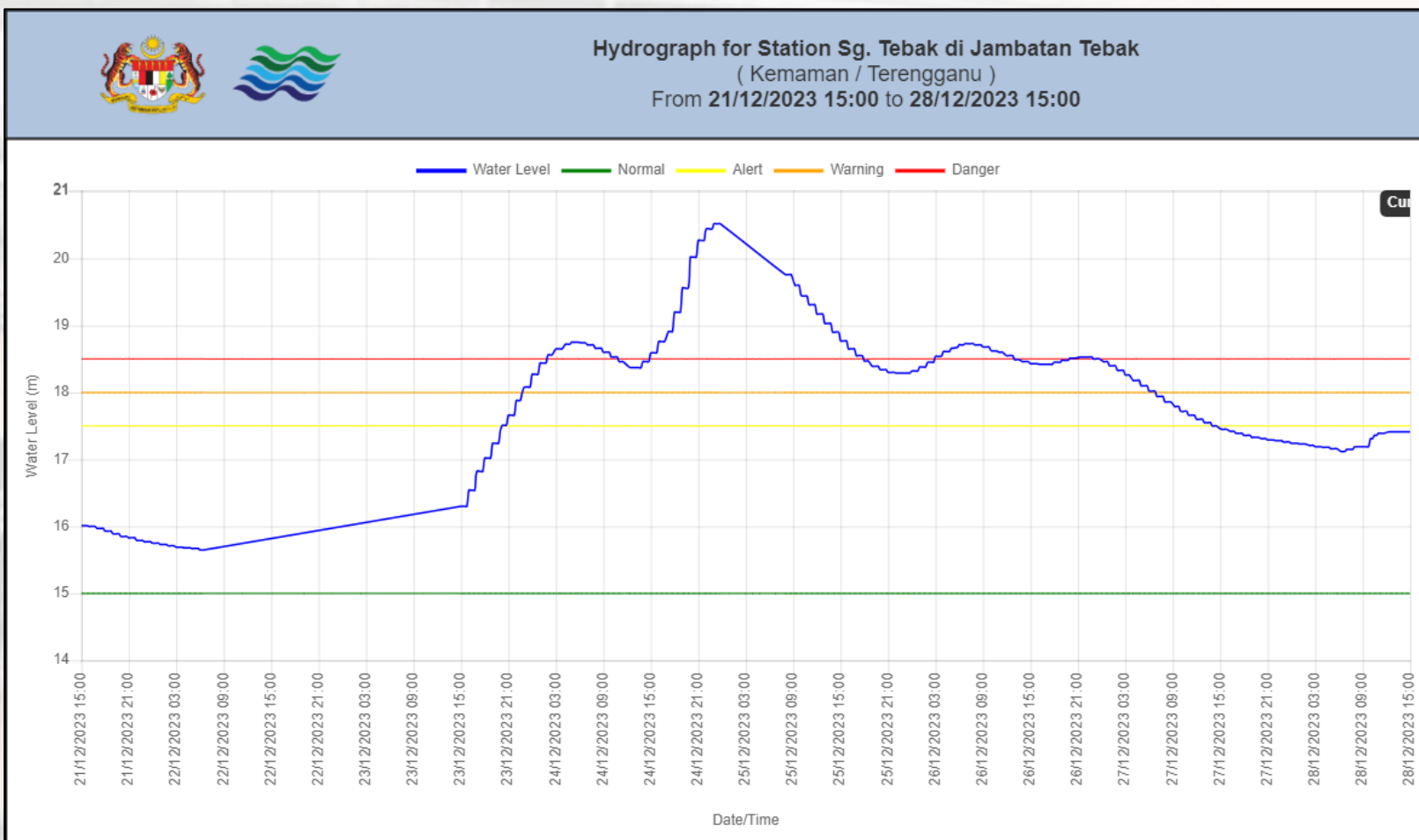
Sehingga 28 Disember 2023, hujan lebat berterusan menyebabkan air naik sehingga 3.6 meter.







Paparan hidrograf menunjukkan paras air stesen Sg. Kemaman di Rumah Pam Paya Paman di Kemaman berada di paras bahaya pada 26 Disember 2023 sehingga 28 Disember 2023.



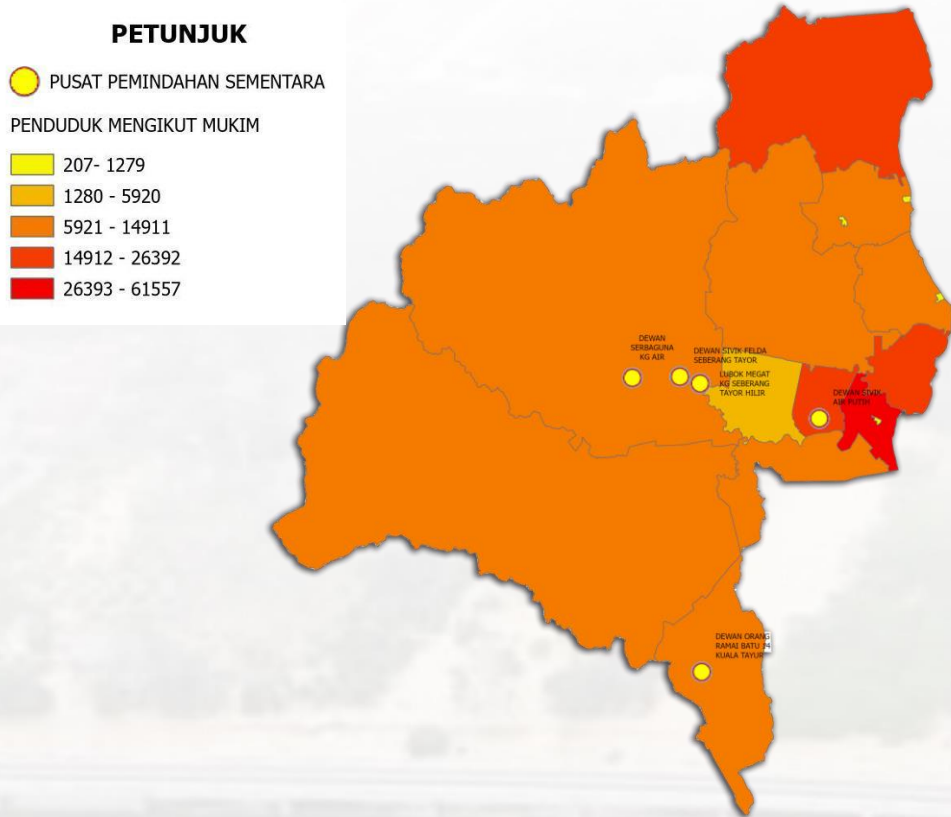
Paparan hidrograf menunjukkan paras air stesen Sg. Tebak di Jambatan Tebak di Kemaman telah meningkat kepada paras bahaya pada 24 Disember 2023 dan menurun pada 26 Disember 2023.




# 05 BANJIR 2023

➤ Sejumlah 6 PPS beroperasi bagi menempatkan mangsa banjir di Kemaman sehingga 28 Disember 2023 adalah seperti berikut:

## PETA TABURAN PENDUDUK MENGIKUT MUKIM / BANDAR / PEKAN DAN HOTSPOT PPS



### Bilangan Mangsa di PPS



Sumber: <https://infobencanajkmv2.jkm.gov.my/portal/index>  
Data sehingga 28 Disember 2023

### Senarai Pusat Pemindahan Sementara (PPS)

#### DAERAH KEMAMAN

#### DEWAN

- DEWAN ORANG RAMAI BATU 14 KUALA TAYUR
- DEWAN SIVIK AIR PUTIH
- DEWAN SIVIK FELDA SEBERANG TAYOR
- DEWAN SERBAGUNA KG AIR PUTIH

#### KAMPUNG

- LUBOK MEGAT KG SEBERANG TAYOR

#### SEKOLAH

- SK BINJAI



<https://www.bharian.com.my/berita/kes/2023/12/1192554/kemaman-daerah-terbaru-dilanda-banjir-satu-pps-dibuka>



<https://www.bharian.com.my/berita/nasional/2023/11/1181481/kemaman-daerah-terbaru-landa-banjir-516-mangsa-berlindung-di-10-pps>

Sumber: <https://infobencanajkmv2.jkm.gov.my/portal/index>





## TABURAN PENDUDUK, ISI RUMAH DAN TEMPAT KEDIAMAN MENGIKUT MUKIM, KEMAMAN, TERENGGANU

Berdasarkan Penemuan Utama Banci Penduduk dan Perumahan Malaysia 2020, maklumat penduduk, isi rumah dan tempat kediaman mengikut mukim adalah seperti berikut:

| MUKIM              | JUMLAH | LELAKI | PEREMPUAN | TEMPAT KEDIAMAN | ISI RUMAH |
|--------------------|--------|--------|-----------|-----------------|-----------|
| MUKIM BANDI        | 9,974  | 5,776  | 4,198     | 2,803           | 2,599     |
| MUKIM BANGGUL      | 13,782 | 7,316  | 6,466     | 4,100           | 3,367     |
| MUKIM BINJAI       | 18,885 | 9,602  | 9,283     | 4,919           | 4,575     |
| MUKIM CUKAI        | 61,557 | 31,446 | 30,111    | 15,512          | 14,579    |
| MUKIM HULU CUKAI   | 10,909 | 6,110  | 4,799     | 2,823           | 2,795     |
| MUKIM HULU JABUR   | 9,345  | 5,049  | 4,296     | 2,358           | 2,218     |
| MUKIM KEMASIK      | 10,247 | 5,154  | 5,093     | 2,829           | 2,657     |
| MUKIM KERTIH       | 26,392 | 13,322 | 13,070    | 7,484           | 6,576     |
| MUKIM KIJAL        | 14,911 | 8,117  | 6,794     | 4,117           | 3,669     |
| MUKIM PASIR SEMUT  | 5,920  | 2,999  | 2,921     | 1,874           | 1,564     |
| MUKIM TEBAK        | 9,228  | 5,549  | 3,679     | 2,690           | 2,560     |
| MUKIM TELUK KALUNG | 21,307 | 10,883 | 10,424    | 5,316           | 4,903     |
| BANDAR CUKAI       | 207    | 116    | 91        | 138             | 72        |
| PEKAN AIR JERNIH   | 825    | 480    | 345       | 250             | 233       |
| PEKAN AIR PUTIH    | 264    | 151    | 113       | 75              | 71        |
| PEKAN KEMASIK      | 550    | 288    | 262       | 175             | 178       |
| PEKAN KIJAL        | 1,279  | 651    | 628       | 270             | 316       |

Sumber: Penemuan Utama Banci Penduduk dan Perumahan Malaysia 2020 Daerah Pentadbiran Kemaman.






## PENDAPATAN ISI RUMAH KASAR BULANAN, 2022

|        | PURATA (RM) | PENENGAH (RM) |
|--------|-------------|---------------|
| JUMLAH | 8,381       | 6,425         |

Sumber : Survei Pendapatan, Perbelanjaan Isi Rumah dan Kemudahan Asas (HIES/BA), 2022

## RUMAH IBADAT



50 MASJID



1 TOKONG




1 KUIL



4 GEREJA

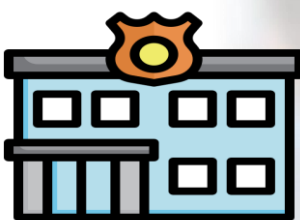
## KESIHATAN

1 HOSPITAL  
KERAJAAN



32 KLINIK  
KERAJAAN

## KESELAMATAN



1 IPD

6 BALAI POLIS



5 BALAI BOMBA

## PENDIDIKAN

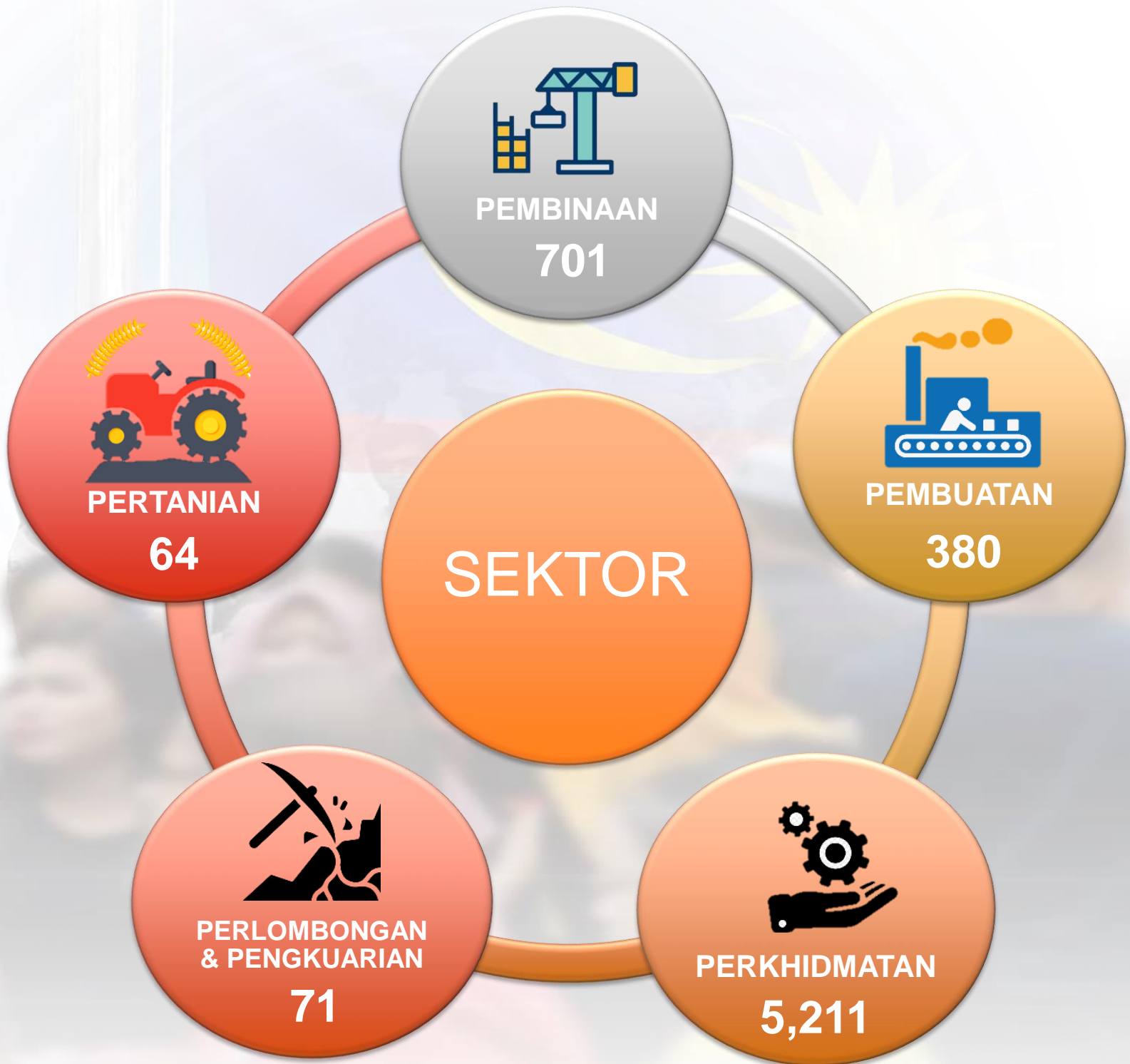


47 SEKOLAH  
RENDAH

25 SEKOLAH  
MENENGAH



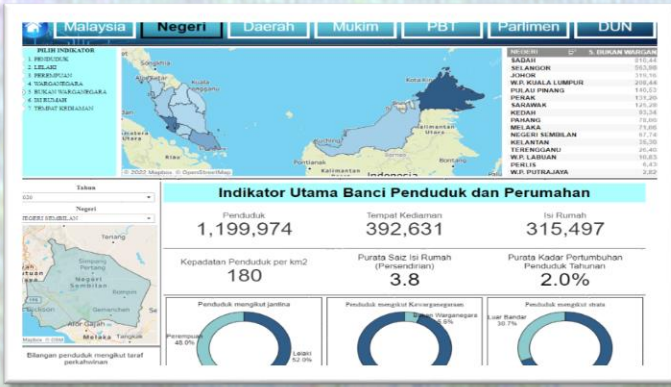
# BILANGAN PREMIS PERNIAGAAN MENGIKUT SEKTOR, KEMAMAN







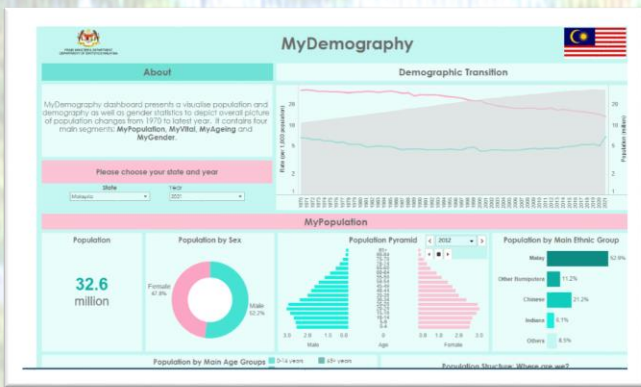
# PORTAL DAN DASHBOARD DOSM : MEDIUM SEBARAN STATISTIK



### MyCenDash



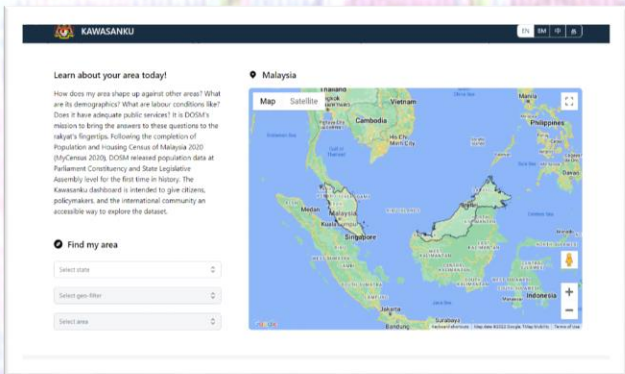
### SDG



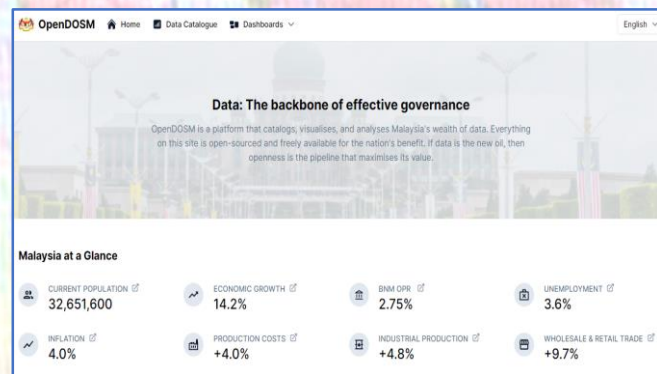
### MyDemography



### MyLocal Stats



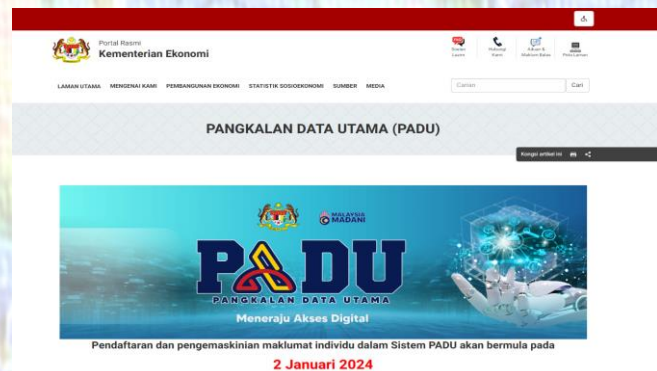
### Kawasanku



### OpenDOSM



### Portal Bencana NADMA



### Portal PADU



8



@StatsMalaysia

