

BENCANA BANJIR MARANG : FAKTA DAN ANGKA

01 LATAR BELAKANG

- Daerah Marang sebelum tahun 1985 merangkumi 4 buah mukim sahaja iaitu mukim Rusila, Pulau Kerangga, Jerung dan Merchang dengan penduduknya berjumlah seramai 54,996 orang.
- Mulai 1 Januari 1985 Daerah Marang telah diperbesarkan dengan menambah 2 buah mukim baru iaitu Mukim Bukit Payong dan Mukim Alur Limbat yang dahulunya terletak di bawah pentadbiran Daerah Kuala Terengganu. Luas kawasanya ialah 526.2 km persegi yang mengandungi 13 buah kampung.

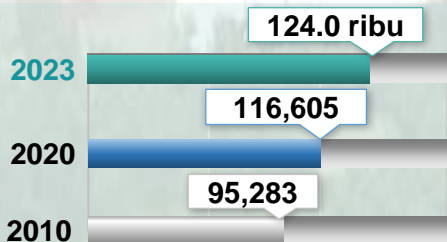
02 DEMOGRAFI PENDUDUK



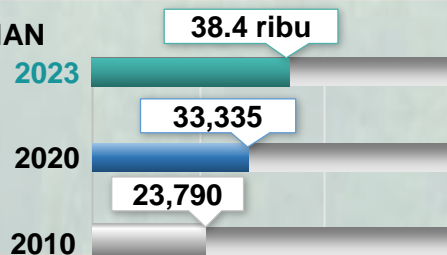
- Pada 15 Februari 1996 kawasan Majlis Daerah Marang telah diperluaskan ke keseluruhan Daerah Marang yang merangkumi keluasan 666.54 km persegi.

Sumber: <http://mdmarang.gov.my/ms/pelawat/info-marang>

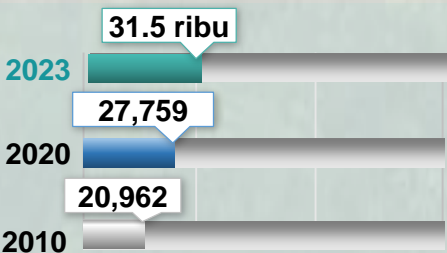
PENDUDUK



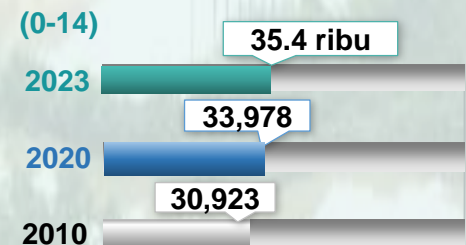
TEMPAT KEDIAMAN



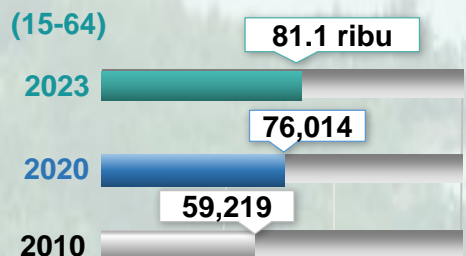
ISI RUMAH



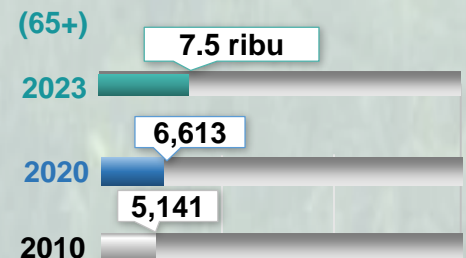
UMUR



UMUR



UMUR



1 Sumber: 1. Penemuan Utama Banci Penduduk dan Perumahan Malaysia 2020 Daerah Pentadbiran Marang.
2. Anggaran Penduduk Semasa Daerah Pentadbiran, 2023.




BAH MERAH DISEMBER 1926



Dikatakan banjir seburuk ini tidak pernah berlaku dalam sejarah Melayu mahupun sejarah Terengganu sendiri. Banjir ini mendapat namanya kerana air banjir berkenaan berwarna merah, dipercayai daripada akar-akar kayu dan selut yang dihanyutkan dari hulu.

Sumber: <http://ganutalgia.blogspot.com/2013/07/bah-merah-1926.html>

BANJIR BESAR TAHUN 1986



Banjir besar terakhir melanda lembangan Terengganu adalah pada tahun 1986.

Sumber : <http://nikmatair.blogspot.com/2016/02/empangan-kenyir-dan->

BANJIR TAHUN 2020



Sehingga 20 Disember 2020, jumlah mangsa terjejas banjir di Terengganu meningkat kepada 6,305 orang daripada 1,663 keluarga di empat daerah iaitu Kemaman, Dungun, Hulu Terengganu dan Setiu dengan 49 PPS dibuka.

Sumber: <https://www.bharian.com.my/berita/nasional/2020/12/766967/6305-mangsa-banjir-di-terengganu-dipindahkan>

BANJIR TAHUN 2023



Setakat 21 November 2023 di Terengganu, sebanyak 14 pusat pemindahan sementara (PPS) telah dibuka di empat daerah iaitu tujuh di Kuala Nerus, Kuala Terengganu (empat), Setiu (dua) dan Marang (satu).

Sumber: <https://www.kosmo.com.my/2023/11/21/mangsa-banjir-terengganu-bertambah-merebak-ke-marang/>

BANJIR BESAR TAHUN 1965



Kawasan pesisir sungai yang ditenggelami air pada banjir besar Terengganu pada tahun 1965, dipercayai kawasan berkenaan adalah di pesisir Sungai Terengganu berhampiran gugusan perkampungan besar Losong.

Sumber: <https://ganutalgia.blogspot.com/2014/11/petua-generasi-lama-terengganu-meramal.html>

BANJIR BESAR TAHUN 2014



Sehingga 23 Disember 2014 di Terengganu, jumlah mangsa yang dipindahkan meningkat mendadak kepada 11,731 orang. Jumlah pusat pemindahan di seluruh Terengganu adalah sebanyak 90 buah iaitu sembilan di Besut, Dungun (19), Hulu Terengganu (14), Kemaman (36), Kuala Terengganu (8), Marang (2) dan Setiu (2).

Sumber: <https://www.bharian.com.my/berita/nasional/2014/12/24876/terkini-banjir-di-kelantan-terengganu-pahang-tambah-buruk>

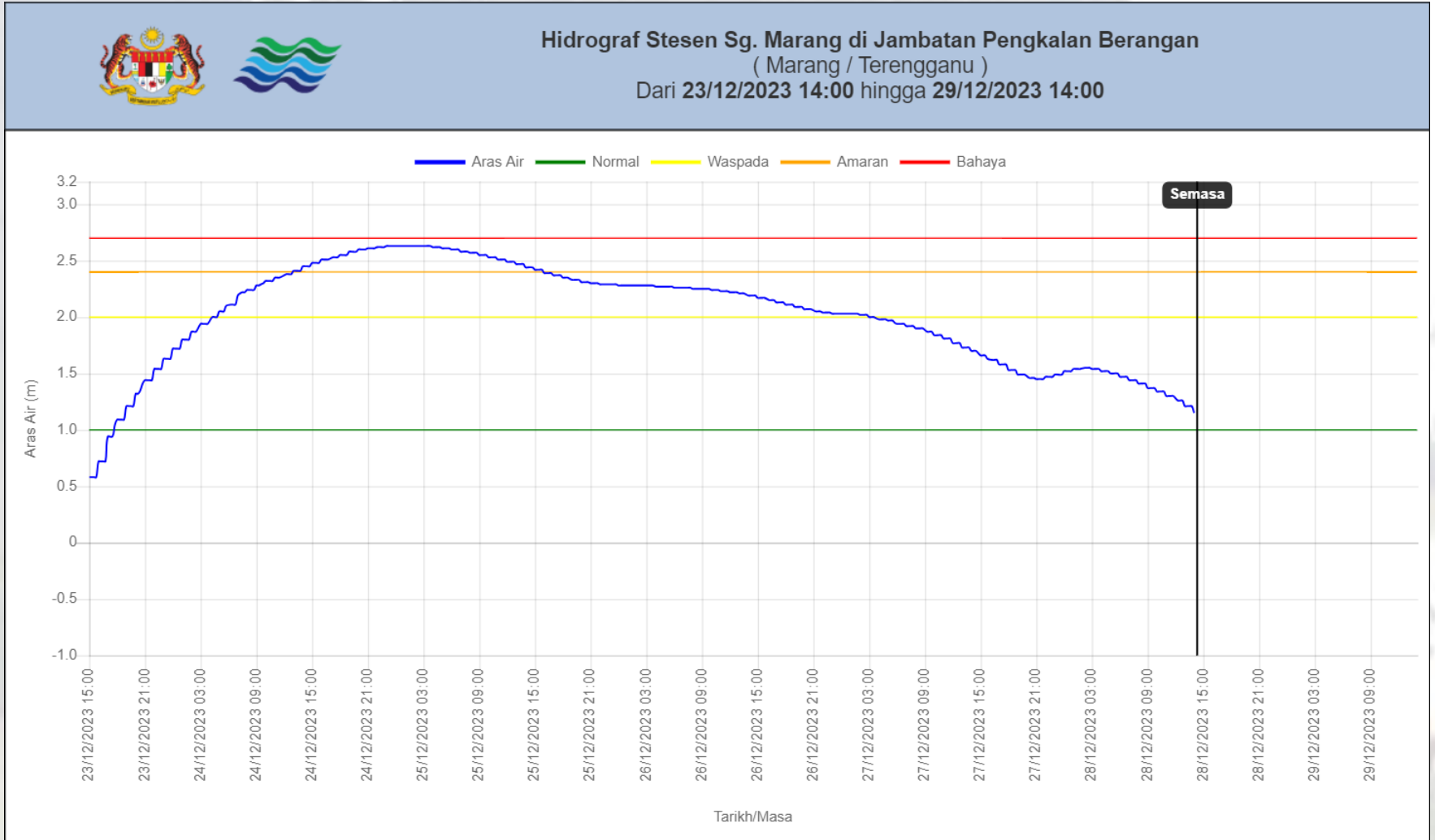
BANJIR TAHUN 2022



Sehingga 18 Disember 2022, banjir di Terengganu semakin buruk apabila seramai 1,866 orang (512 keluarga) dipindahkan ke 38 PPS di enam daerah.

Sumber: <https://www.bharian.com.my/berita/nasional/2022/12/1040955/1866-mangsa-banjir-di-terengganu>



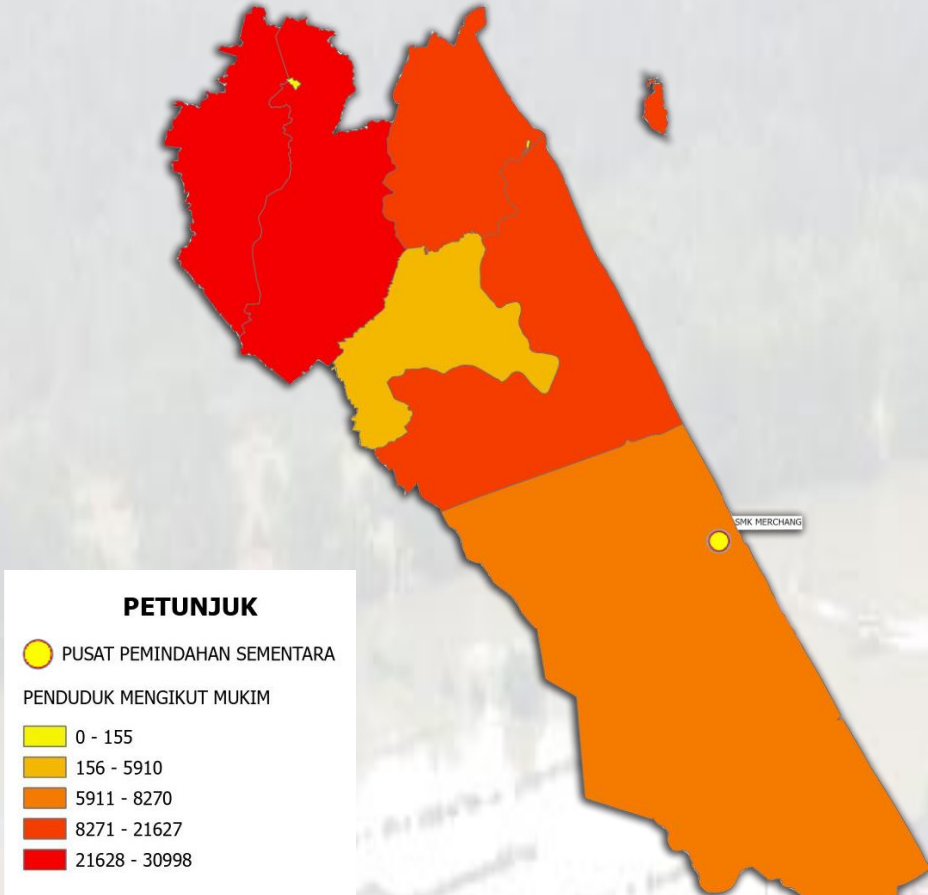


Paparan hidrograf menunjukkan paras air stesen Sg. Marang, Marang berada di paras amaran pada 25 Disember 2023. Pada 28 Disember 2023, paparan hidrograf menunjukkan paras air menurun kepada tahap normal.


05 BANJIR 2023

➤ Sejumlah 1 PPS beroperasi bagi menempatkan mangsa banjir di Marang sehingga 28 Disember 2023 adalah seperti berikut:

PETA TABURAN PENDUDUK MENGIKUT MUKIM / BANDAR / PEKAN DAN HOTSPOT PPS



Bilangan Mangsa di PPS



Sumber: <https://infobencanajkmv2.jkm.gov.my/portal/index>
Data sehingga 28 Disember 2023

Senarai Pusat Pemindahan Sementara (PPS)

DAERAH MARANG

SEKOLAH

- SMK MERCHANG

Sumber: <https://infobencanajkmv2.jkm.gov.my/portal/index>



Sumber: <https://www.bharian.com.my/berita/nasional/2023/12/1189731/besut-marang-daerah-terbaru-dilanda-banjir-di-terengganu>



Sumber: <https://www.mstar.com.my/lokal/semasa/2022/02/28/banjir-terengganu-makin-buruk-hampir-11000-mangsa-dipindahkan-ke-pps>



Sumber: <https://www.kosmo.com.my/2023/11/21/mangsa-banjir-terengganu-bertambah-merebak-ke-marang/>



TABURAN PENDUDUK, ISI RUMAH DAN TEMPAT KEDIAMAN MENGIKUT MUKIM, MARANG, TERENGGANU

Berdasarkan Penemuan Utama Banci Penduduk dan Perumahan Malaysia 2020, maklumat penduduk, isi rumah dan tempat kediaman mengikut mukim adalah seperti berikut:

MUKIM	JUMLAH	LELAKI	PEREMPUAN	TEMPAT KEDIAMAN	ISI RUMAH
MUKIM JERUNG	5,910	3,096	2,814	1,545	1,401
MUKIM MERCANG	8,270	4,310	3,960	2,545	2,138
MUKIM PULAU KERENGGGA	21,627	11,190	10,437	6,255	5,161
MUKIM RUSILA	19,865	9,952	9,913	5,555	4,628
MUKIM ALUR LIMBAT	29,781	15,242	14,539	8,380	6,811
MUKIM BUKIT PAYUNG	30,998	15,557	15,441	8,983	7,578
PEKAN MARANG	-	-	-	-	-
PEKAN BUKIT PAYUNG	155	83	72	72	43

Sumber: Penemuan Utama Banci Penduduk dan Perumahan Malaysia 2020 Daerah Pentadbiran Marang






PENDAPATAN ISI RUMAH KASAR BULANAN, 2022

	PURATA (RM)	PENENGAH (RM)
JUMLAH	6,357	5,291

Sumber : Survei Pendapatan, Perbelanjaan Isi Rumah dan Kemudahan Asas (HIES/BA), 2022

RUMAH IBADAT



53 MASJID



0 TOKONG




0 KUIL



1 GEREJA


KESIHATAN

0 HOSPITAL
KERAJAAN



21 KLINIK
KERAJAAN

KESELAMATAN



1 IPD

4 BALAI POLIS



2 BALAI BOMBA

PENDIDIKAN



29 SEKOLAH
RENDAH

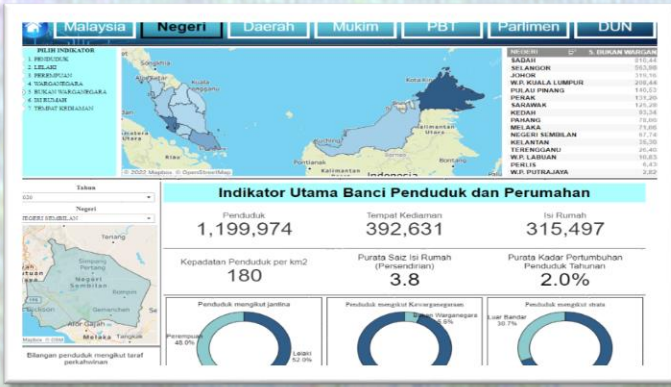
13 SEKOLAH
MENENGAH



BILANGAN PREMIS PERNIAGAAN MENGIKUT SEKTOR, MARANG



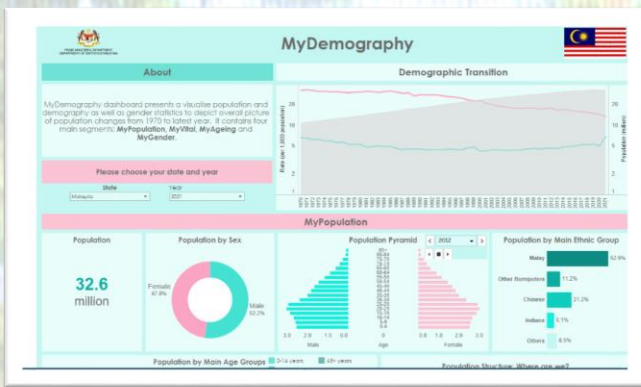
PORTAL DAN DASHBOARD DOSM : MEDIUM SEBARAN STATISTIK



MyCenDash



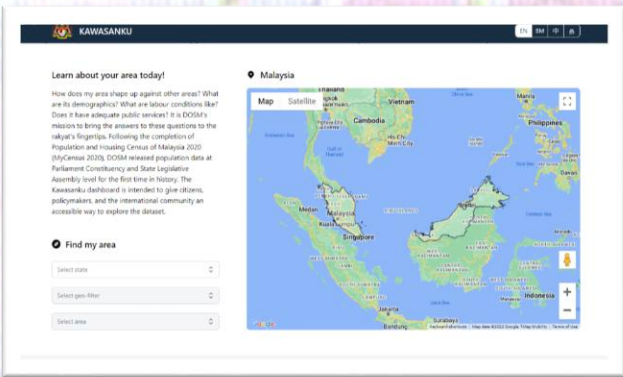
SDG



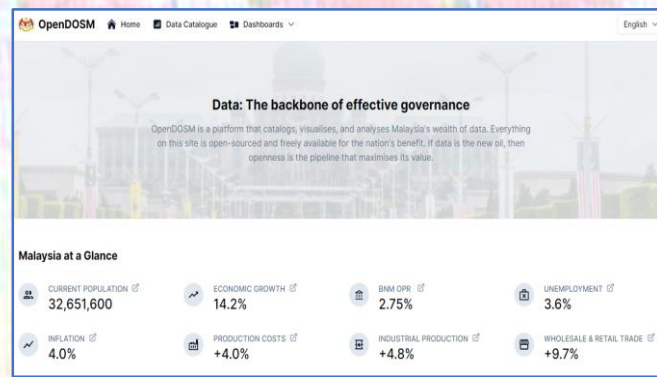
MyDemography



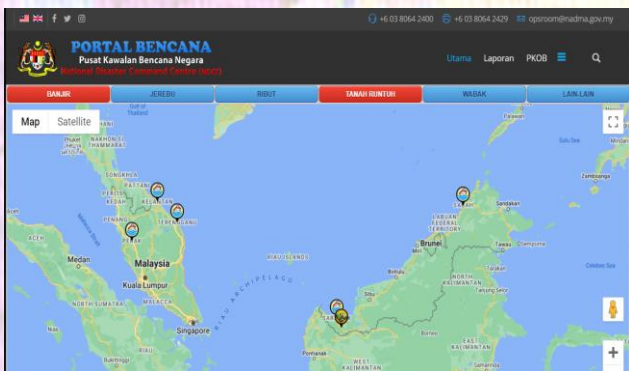
MyLocal Stats



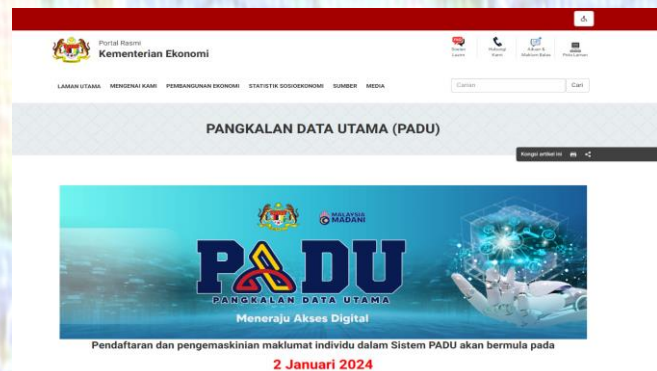
Kawasanku



OpenDOSM



Portal Bencana NADMA



Portal PADU

