



BENCANA BANJIR

DAERAH MUAR : FAKTA DAN ANGKA



LATAR BELAKANG

- Perkataan 'Muar' dipercayai berasal daripada Muara dan kemungkinan lain berasal daripada perkataan hindu iaitu "Muna" dan 'Ar" yang bermaksud Tiga dan Sungai, menggambarkan kewujudan Sungai Muar merupakan sungai terpanjang di Johor.
- Daerah Muar merupakan daerah yang terletak di bahagian barat laut negeri Johor, bahagian timur di daerah Segamat, bahagian selatan di daerah Batu Pahat dan bersempadan dengan Melaka di bahagian utara.
- Terdapat 17 mukim Mukim Ayer Hitam, Mukim Bandar, Mukim Bukit Kepong, Mukim Jalan Bakri, Mukim Jorak, Mukim Lenga, Mukim Parit Bakar, Mukim Parit Jawa, Mukim Sri Menanti, Mukim Sungai Balang, Mukim Sungai Raya, Mukim Sungai Terap, Bandar Bandar Maharani, Bandar Bukit Kepong, Bandar Panchor, Bandar Parit Jawa dan Pekan Bukit Pasir
- Keluasan daerah Muar adalah 1,392.58 kilometer persegi.
- Daerah Muar mempunyai kawasan yang rendah terutama di kawasan yang berada di lingkungan lima kilometer di sekitar Sungai Muar.

Sumber: <https://www.mpmuar.gov.my/ms/pelawat/info-muar/page/0/1>

: Penemuan Utama Banci Penduduk dan Perumahan Malaysia, 2020.

: <https://www.bharian.com.my/berita/nasional/2024/11/1325678/sungai-muar-di-segamat-bakal-melimpah-menyebabkan-banjir>



MENGIMBAS BANJIR BESAR DI MUAR, JOHOR



Sumber: <https://www.facebook.com/viralmuafakatjohor/posts/kisah-14-tahun-yg-lalu-gambar2-ini-harus-di-simpan-dan-meninggalkan-sejarah-hita/2900111383648892/>

BANJIR TAHUN 2006

Muar telah dilanda banjir besar mulai 18 Disember 2006 akibat hujan lebat. Taufan Utor merupakan punca hujan luar biasa ini.



Sumber: https://www.hmetro.com.my/mutakhir/2020/07/601123/banjir-di-muar-semakin-pulih#google_vignette



Sumber : <https://www.astroawani.com/berita-malaysia/banjir-di-muar-bukan-sebab-hujan-lebat-tetapi-paras-air-sungai-meningkat-340629>

BANJIR TAHUN 2023








Pada 8 Mac 2023, seramai 40,141 mangsa daripada 11,468 keluarga dipindahkan di 202 PPS.

BANJIR TAHUN 2020

Pada 13 Julai 2020, sebuah Pusat Pemindahan Sementara (PPS) diwujudkan bagi menempatkan mangsa banjir iaitu di Sekolah Menengah Kebangsaan Bandar Maharani, Muar susulan kejadian banjir kilat yang melibatkan 21 kawasan.



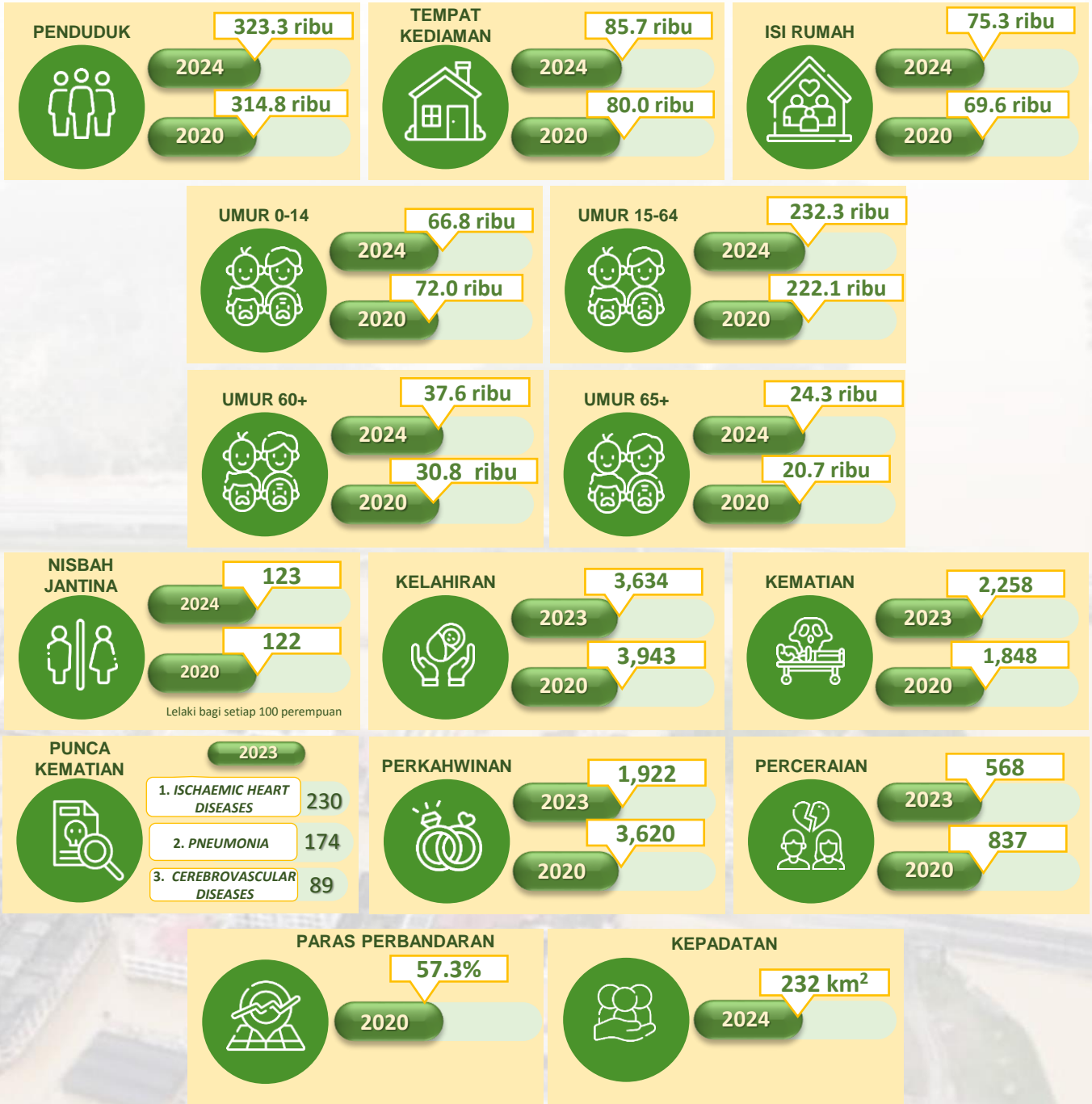
RAMALAN CUACA

TARIKH	CUACA	RAMALAN
19/12/2024 Khamis	 Ribut petir di beberapa tempat	Pagi: Tiada hujan Petang: Ribut petir di beberapa tempat Malam: Tiada hujan Min: 23°C Maks: 32°C
20/12/2024 Jumaat	 Ribut petir di beberapa tempat	Pagi: Tiada hujan Petang: Ribut petir di beberapa tempat Malam: Tiada hujan Min: 23°C Maks: 32°C
21/12/2024 Sabtu	 Ribut petir di beberapa tempat	Pagi: Tiada hujan Petang: Ribut petir di beberapa tempat Malam: Tiada hujan Min: 23°C Maks: 32°C
22/12/2024 Ahad	 Ribut petir di beberapa tempat	Pagi: Tiada hujan Petang: Ribut petir di beberapa tempat Malam: Tiada hujan Min: 23°C Maks: 32°C
23/12/2024 Isnin	 Ribut petir di beberapa tempat	Pagi: Hujan di beberapa tempat Petang: Ribut petir di beberapa tempat Malam: Tiada hujan Min: 23°C Maks: 32°C
24/12/2024 Selasa	 Hujan di beberapa tempat	Pagi: Hujan di beberapa tempat Petang: Tiada hujan Malam: Tiada hujan Min: 23°C Maks: 32°C
25/12/2024 Rabu	 Tiada hujan	Pagi: Tiada hujan Petang: Tiada hujan Malam: Tiada hujan Min: 23°C Maks: 32°C

Sumber: Jabatan Meteorologi Malaysia



PROFIL DEMOGRAFI



Sumber: 1. Penemuan Utama Banci Penduduk dan Perumahan Malaysia 2020 : Daerah Pentadbiran Muar.
 2. Anggaran Penduduk Semasa Mengikut Daerah Pentadbiran, Johor, 2024
 3. Statistik Perkahwinan dan Perceraian Malaysia, 2020 & 2024
 4. Perangkaan Penting Malaysia, 2021 & 2024

PROFIL DEMOGRAFI MENGIKUT MUKIM, MUAR, JOHOR

Berdasarkan Penemuan Utama Banci Penduduk dan Perumahan Malaysia 2020, maklumat penduduk, tempat kediaman, isi rumah, umur muda (0-14 tahun) dan umur tua (65+) mengikut mukim adalah seperti berikut:

MUKIM	JUMLAH	LELAKI	PEREMPUAN	TEMPAT KEDIAMAN	ISI RUMAH	UMUR MUDA (0-14)(%)	ORANG TUA (65+)(%)
MUKIM AYER HITAM	6,745	3,493	3,252	2,044	1,759	19.5	11.4
MUKIM BANDAR	75,644	38,013	37,631	20,488	17,385	27.6	6.0
MUKIM BUKIT KEPONG	6,468	3,452	3,016	2,727	1,792	20.6	11.0
MUKIM JALAN BAKRI	50,911	31,869	19,042	10,862	9,049	21.6	3.4
MUKIM JORAK	28,710	15,029	13,681	7,378	7,345	19.1	5.4
MUKIM LENGA	5,763	2,901	2,862	2,212	1,627	21.4	12.9
MUKIM PARIT BAKAR	19,074	10,442	8,632	4,292	4,107	26.3	4.5
MUKIM PARIT JAWA	17,143	10,050	7,093	3,403	3,335	23.7	3.6
MUKIM SRI MENANTI	13,238	8,609	4,629	2,896	2,467	16.1	7.4
MUKIM SUNGAI BALANG	15,455	7,742	7,713	3,682	3,909	21.4	9.4
MUKIM SUNGAI RAYA	14,720	9,604	5,116	3,306	2,834	15.7	5.9
MUKIM SUNGAI TERAP	14,937	8,716	6,221	3,922	3,621	19.5	6.2
BANDAR BANDAR MAHARANI	43,496	22,164	21,332	12,065	9,824	23.9	8.1
BANDAR BUKIT KEPONG	159	96	63	76	47	13.2	22.6
BANDAR PANCHOR	460	234	226	218	131	15.0	19.1
BANDAR PARIT JAWA	1,791	851	940	387	352	32.9	3.9
PEKAN BUKIT PASIR	62	31	31	22	19	8.1	29.0
JUMLAH KESELURUHAN	314,776	173,296	141,480	79,980	69,603	22.9	6.2

Sumber: Penemuan Utama Banci Penduduk dan Perumahan Malaysia 2020 : Daerah Pentadbiran Muar

- Mukim yang mencatatkan peratus umur muda (0-14 tahun) tertinggi pada tahun 2020 adalah Bandar Parit Jawa iaitu 32.9%.
- Mukim yang mencatatkan bilangan warga emas (65 tahun dan lebih) tertinggi pada tahun 2020 adalah Pekan Bukit Pasir iaitu 29.0%.



STATISTIK SOSIOEKONOMI & KEMUDAHAN AWAM, MUAR



PENDAPATAN ISI RUMAH KASAR BULANAN, 2022

	PURATA (RM)	PENENGAH (RM)
JUMLAH	7,572	5,724

RUMAH IBADAT



82 MASJID



32 TOKONG



11 KUIL



4 GEREJA

KESIHATAN

1 HOSPITAL
KERAJAAN



51 KLINIK
KERAJAAN

GUNA TENAGA



1.8% KADAR PENGANGGURAN
68.8% KADAR PENYERTAAN TENAGA BURUH

KESELAMATAN

1 IPD
15 BALAI POLIS



2 BALAI BOMBA



PENDIDIKAN

103 SEKOLAH
RENDAH



27 SEKOLAH
MENENGAH

PAKW, 2023

Bandar
RM 4,142



Luar Bandar
RM 4,454

Sumber : Indikator Kos Sara Hidup, Johor, 2023

KDNK, 2020

(RM Juta)



RM 7,204

Sumber : Keluaran Dalam Negeri Kasar Mengikut Daerah Pentadbiran Muar, Johor, 2015 - 2020



BILANGAN PREMIS PERNIAGAAN MENGIKUT SEKTOR, MUAR



Sumber : Malaysian Statical Business Register (MSBR), 2024



LAPORAN KHAS IMPAK BANJIR DI MALAYSIA, 2024

NILAI KERUGIAN BANJIR KESELURUHAN

2023

RM755.4 juta

2024

?

NILAI KERUGIAN BANJIR TERTINGGI MENGIKUT NEGERI

NEGERI	2023	2024
JOHOR	RM275.0 juta	?
KELANTAN	RM139.7 juta	?
TERENGGANU	RM77.7 juta	?

NILAI KERUGIAN BANJIR TERTINGGI MENGIKUT DAERAH



DAERAH	2023	2024
BATU PAHAT	RM104.8 juta	?
SEGAMAT	RM54.6 juta	?
PASIR MAS	RM26.8 juta	?



NILAI KERUGIAN BANJIR MENGIKUT JENIS KEROSAKAN

JENIS KEROSAKAN	2023	2024
TEMPAT KEDIAMAN	RM168.3 juta	?
KENDERAAN	RM22.3 juta	?
PREMIS PERNIAGAAN	RM53.2 juta	?
PEMBUATAN	RM10.3 juta	?
PERTANIAN	RM120.6 juta	?
ASET AWAM & INFRASTRUKTUR	RM380.7 juta	?

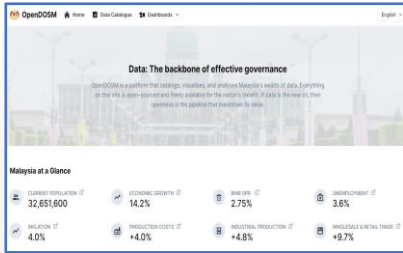


2024
LAPORAN KHAS
IMPAK BANJIR DI
MALAYSIA

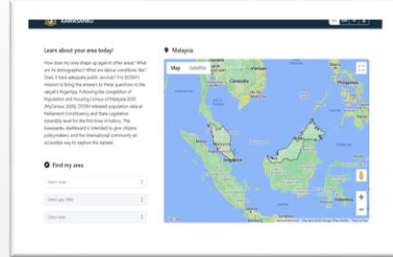


Sumber: Jabatan Perangkaan Malaysia

PORTAL DAN DASHBOARD DOSM : MEDIUM SEBARAN STATISTIK



OpenDOSM



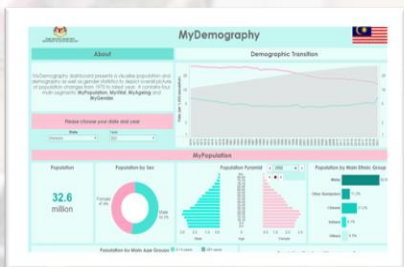
Kawasanku



MyLocal Stats



SDG



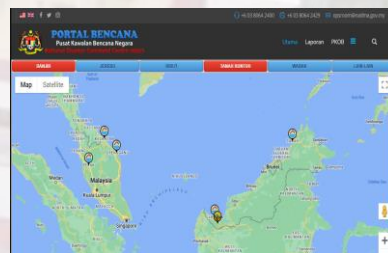
MyDemography



MyAgeing Dashboard



MyPAKW



Portal Bencana NADMA

